



**АДМИНИСТРАЦИЯ
ЯРОСЛАВСКОГО МУНИЦИПАЛЬНОГО РАЙОНА
ПОСТАНОВЛЕНИЕ**

22.03.2021

№ 630

Об установлении публичного сервитута

В соответствии со статьями 39.37, 39.40, 39.43, 39.45 Земельного кодекса Российской Федерации, пунктом 2 статьи 3.3 Федерального закона от 25 октября 2001 года № 137-ФЗ «О введении в действие Земельного кодекса Российской Федерации», на основании ходатайства ПАО «МРСК Центра» от 25.01.2021 № 423к, Администрация района **п о с т а н о в л я е т**:

1. Установить в интересах публичного акционерного общества «Межрегиональная распределительная сетевая компания Центра», расположенного по адресу: г. Москва, ул. Ордынка М., д. 15, имеющему государственный регистрационный номер записи о государственной регистрации юридического лица в едином государственном реестре юридических лиц 1046900099498, идентификационный номер налогоплательщика 6901067107 публичный сервитут в отношении земельных участков с кадастровыми номерами:

76:17:107101:10793, расположенному по адресу: Ярославская область, Ярославский район, на территории Гавриловского сельского округа,

76:17:107101:84, расположенному по адресу: Ярославская область, Ярославский район, на территории Гавриловского сельского округа,

сроком на 49 лет в соответствии со схемой границ публичного сервитута на кадастровом плане территории согласно приложению №1.

2. Утвердить прилагаемую схему границ публичного сервитута на кадастровом плане территории.

Цель установления публичного сервитута: размещение объектов электросетевого хозяйства, необходимых для подключения (технологического присоединения) к сетям инженерно-технического обеспечения для организации электроснабжения населения.

Срок, в течение которого использование земельных участков (их частей) и (или) расположенного на них объекта недвижимого имущества в соответствии с их разрешенным использованием будет невозможно или существенно затруднено в связи с осуществлением сервитута: 49 лет.

Порядок установления зон с особыми условиями использования территорий и содержание ограничений прав на земельные участки в границах таких зон установлен постановлением Правительства РФ от 24 февраля 2009 г. №160 «О порядке установления охранных зон объектов электросетевого хозяйства и особых условий использования земельных участков, расположенных в границах таких зон».

3. Комитету по управлению муниципальным имуществом Администрации Ярославского муниципального района Ярославской области в отношении установленного публичного сервитута, указанного в пункте 1 постановления:

3.1. Разместить постановление об установлении публичного сервитута на сайте Администрации ЯМР в информационно-телекоммуникационной сети "Интернет".

3.2. Обеспечить опубликование постановления (за исключением приложений к нему) в порядке, установленном для официального опубликования (обнародования) муниципальных правовых актов уставом сельского поселения, по месту нахождения земельного участка, в отношении которого принято постановление.

3.3. Направить копию постановления правообладателю земельного участка, в отношении которого принято постановление об установлении публичного сервитута и сведения о правах на который поступили в соответствии с пунктом 1 или 8 статьи 39.42 Земельного кодекса, с уведомлением о вручении по почтовым адресам, указанным соответственно в выписке из Единого государственного реестра недвижимости и в заявлениях об учете прав (обременений прав) на земельные участки.

3.4. Направить копию решения об установлении публичного сервитута в орган регистрации прав.

3.5. Направить обладателю публичного сервитута копию постановления об установлении публичного сервитута, сведения о лицах, являющихся правообладателями земельных участков, сведения о лицах, подавших заявления об учете их прав (обременений прав) на земельные участки, способах связи с ними, копии документов, подтверждающих права указанных лиц на земельные участки.

4. Публичному акционерному обществу «Межрегиональная распределительная сетевая компания Центра»:

4.1. Привести земельные участки, указанные в пункте 1 постановления в состояние, пригодное для использования в соответствии с видом разрешенного использования, снести инженерное сооружение, размещенное на основании публичного сервитута, в сроки предусмотренные пунктом 8 статьи 39.50 Земельного кодекса Российской Федерации.

5. Публичный сервитут считается установленным со дня внесения сведений о нем в Единый государственный реестр недвижимости.

6. Контроль за исполнением постановления возложить на заместителя Главы Администрации ЯМР по экономике и финансам А.О. Щербака.

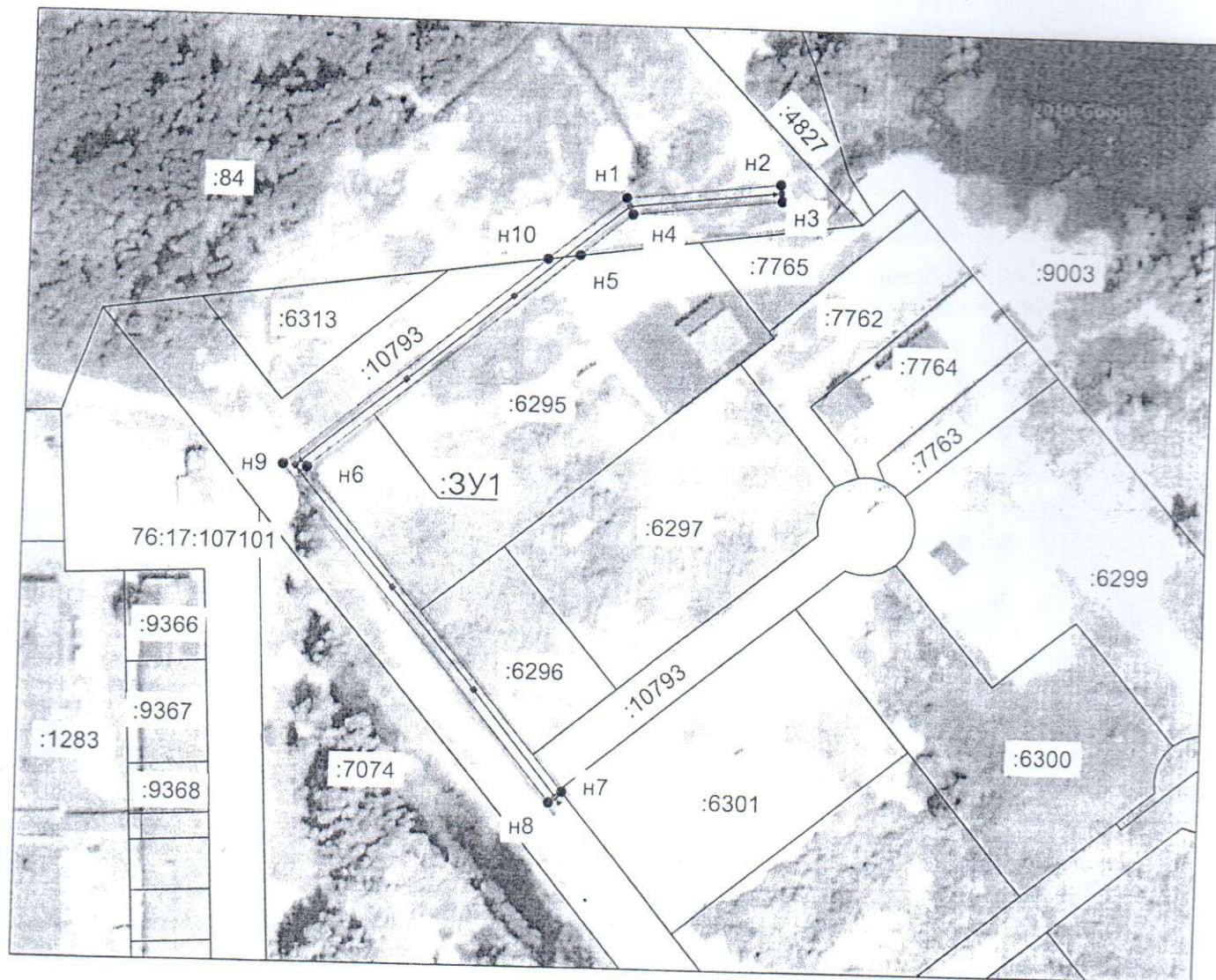
7. Постановление вступает в силу со дня подписания.

Глава Ярославского
муниципального района







Н.В. Золотников

Схема расположения границ публичного сервитута



Масштаб 1:1500

Условные обозначения:

-  - проектное местоположение инженерного сооружения
-  - проектная граница публичного сервитута;
-  - граница (часть границы) ЗУ, сведения о которой находятся в ЕГРН;
- n1 • - новая характерная точка границы публичного сервитута и ее номер;
- :3У1 - обозначение образуемого публичного сервитута;
- :7 - кадастровый номер ЗУ, сведения о котором находятся в ЕГРН;
-  - граница кадастрового квартала;
- 76:17:107101 - номер кадастрового квартала.

" " " 20 " г.

Описание границ публичного сервитута

"22" марта 20 21 г.

1. Местоположение: Ярославская область, р-н Ярославский, на территории Гавриловского сельского округа

2. Система координат: МСК 76 зона 1

3. Метод определения координат характерных точек: геодезический метод со средней квадратичной погрешностью 0,1 м

4. Перечень

характерных точек:

Условный номер ЗУ1:

Координаты, м

X

Y

1

2

3

н1

375203.48

1336521.96

н2

375207.62

1336557.99

н3

375203.65

1336558.50

н4

375199.64

1336523.60

н5

375189.66

1336511.46

н6

375138.30

1336449.01

н7

375062.84

1336511.06

н8

375060.29

1336507.97

н9

375138.85

1336443.38

н10

375188.63

1336503.90

н1

375203.48

1336521.96

Схема расположения границ публичного сервитута

