



А Д М И Н И С Т Р А Ц И Я ЯРОСЛАВСКОГО МУНИЦИПАЛЬНОГО РАЙОНА П О С Т А Н О В Л Е Н И Е

21.08.2024

№ 1971

Об установлении публичного сервитута

В соответствии с пунктом 4 статьи 23 Земельного кодекса Российской Федерации, пунктом 2 статьи 3.3 Федерального закона от 25 октября 2001 года №137-ФЗ «О введении в действие Земельного кодекса Российской Федерации», на основании Постановления Администрации Ярославского муниципального района от 06 декабря 2021 года №2681 «Об утверждении проекта планировки территории пос. Красный Бор», Постановления Администрации Ярославского муниципального района от 07 февраля 2022 года №203 «Об утверждении проекта межевания территории пос. Красный Бор», Администрация района **п о с т а н о в л я е т**:

1. Установить в интересах неограниченного круга лиц, публичный сервитут в отношении земельных участков:

1.1. С кадастровым номером 76:17:107101:13017, расположенного по адресу: Ярославская область, Ярославский район, п. Красный Бор

1.2. С кадастровым номером 76:17:107101:9696, расположенного по адресу: Ярославская область, Ярославский район, с/о Пестрецовский, п. Красный Бор

1.3. С кадастровым номером 76:17:107101:5191, расположенного по адресу: Ярославская область, Ярославский район, с/о Пестрецовский, п. Красный Бор

1.4. С кадастровым номером 76:17:107101:15720, расположенного по адресу: Ярославская область, Ярославский район, с/о Пестрецовский, п. Красный Бор

1.5. С кадастровым номером 76:17:107101:858, расположенного по адресу: Ярославская область, Ярославский район, с/о Пестрецовский, п. Красный Бор

в соответствии со схемой границ публичного сервитута согласно приложению №1.

Цель установления публичного сервитута: обеспечение прохода, проезда неограниченного круга лиц через земельные участки.

Срок действия публичного сервитута: бессрочный

2. Утвердить границы публичного сервитута согласно приложению №1.

3. Управлению градостроительства, имущественных и земельных отношений Администрации Ярославского муниципального района в отношении установленного публичного сервитута, указанного в пункте 1 постановления:

3.1. Разместить постановление об установлении публичного сервитута на сайте Администрации ЯМР в информационно-телекоммуникационной сети «Интернет».

3.2. Направить копию решения об установлении публичного сервитута в орган регистрации прав.

4. Публичный сервитут считается установленным со дня внесения сведений о нем в Единый государственный реестр недвижимости.

5. Контроль за исполнением постановления возложить на заместителя Главы Администрации ЯМР по экономике и финансам А.О. Щербака.

3. Постановление вступает в силу со дня подписания.

Глава Ярославского
муниципального района



Н.В.Золотников

Утверждена

постановлением

(наименование документа об утверждении, включая
наименования)

Администрации ММР

органов государственной власти или органов местной

самоуправления, принявших решение об утверждении
схемы

или подписавших соглашение о перераспределении
земельных участков)

от *М.М. Аваз* № *1971*

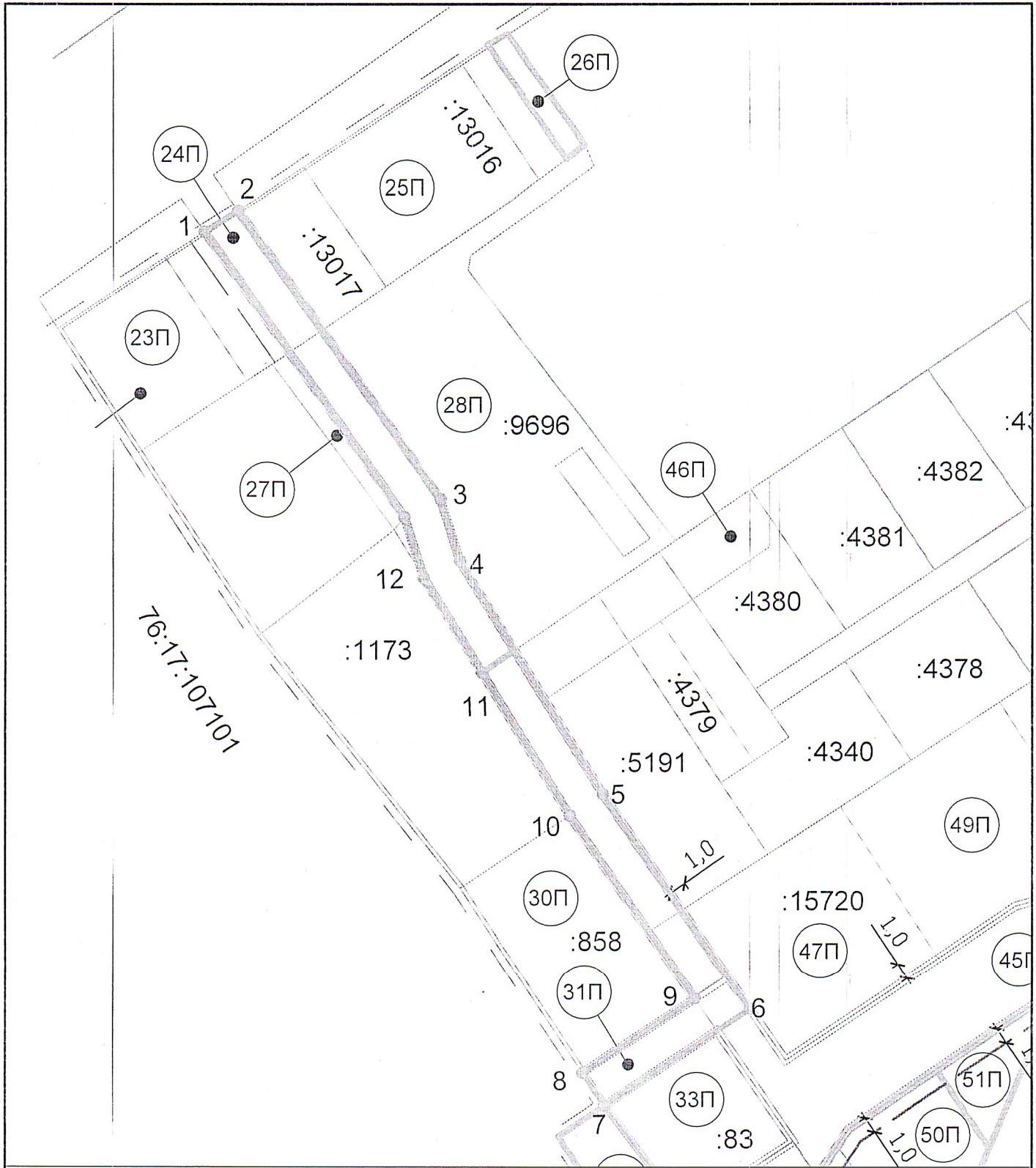
Схема расположения земельного участка или земельных участков на
кадастровом плане территории

Система координат МСК-76

Обозначение земельного участка




Площадь земельного участка 6145 м²

Обозначение характерных точек	Координаты, м	
	X	Y
1	377931.65	1334201.77
2	377939.83	1334214.36
3	377831.10	1334290.62
4	377807.97	1334298.06
5	377721.09	1334352.20
6	377639.85	1334408.12
7	377602.89	1334352.97
8	377615.39	1334344.68
9	377643.82	1334387.19
10	377712.87	1334339.65
11	377766.25	1334306.39
12	377801.61	1334284.35
13	377824.39	1334277.01
1	377931.65	1334201.77



Масштаб 1:2000

Условные обозначения

-  - Граница земельного участка, включенная в ГКН
-  - Образующая граница земельного участка
-  1 - Образующая характерная точка границы (межевой знак) земельного участка

76:17:107101

- Надпись номера кадастрового квартала

:1173

- Надпись кадастрового номера земельного участка