	<p>Общество с ограниченной ответственностью «ОМЕГА КАДАСТР»</p> <p>150044, г.Ярославль, Ленинградский пр-кт, д.33, лит.Ж, п/я 41</p> <p>☎ +7 (4852) 55-18-63 ✉ info@omegaline.ru</p>
---	--

Заказчик – СНОТ «Нефтяник-7»

## ПРОЕКТ МЕЖЕВАНИЯ ТЕРРИТОРИИ

земельного участка с кадастровым номером 76:17:120901:4,  
расположенного по адресу: Ярославская область, Ярославский район,  
с/о Лютовский, СНОТ «Нефтяник-7»

Директор ООО «ОМЕГА КАДАСТР»



г.Ярославль  
2024г.

Содержание		
№ п/п	Разделы проекта межевания территории	Номера листов
	<b>Основная часть</b>	
1	Текстовая часть	
1.1	Общие положения	3
1.2	Перечень и сведения о площади образуемых земельных участков, в том числе возможные способы их образования	14
1.3	Перечень и сведения о площади измененного земельного участка, который будет отнесен к территории общего пользования или имуществу общего пользования	42
1.4	Вид разрешенного использования образуемых земельных участков	55
1.5	Сведения о границах территории, в отношении которой утвержден проект межевания	56
	Чертеж	
2	Чертеж межевания территории	67
	<b>Материалы по обоснованию проекта межевания</b>	
1	Чертежи	68
	<b>Приложения</b>	
1	Протокол собрания СНОТ «Нефтяник-7» от 28.05.2023г.	71
2	Протокол собрания СНОТ «Нефтяник-7» от 25.11.2023г.	73
3	Выписка из Единого государственного реестра недвижимости на земельный участок с кадастровым номером 76:17:120901:4	75

## 1.1. Общие положения

Проект межевания территории садоводческого некоммерческого объединения-товарищество «Нефтяник-7» разработан в соответствии с Договором от 23.06.2023г. № КР-120/2023, заключенным ООО «ОМЕГА КАДАСТР» с СНОТ «Нефтяник-7».

Проект межевания подготовлен в отношении земельного участка с кадастровым номером 76:17:120901:4, расположенного по адресу: Ярославская область, Ярославский район, с/с Лютовский, СНОТ «Нефтяник-7».

При разработке проекта межевания территории использовались следующие документы:

1. Градостроительный кодекс Российской Федерации от 29.12.2004г. №190-ФЗ.
2. Земельный кодекс Российской Федерации от 25.10.2001г. №136-ФЗ.
3. Федеральный закон от 29.07.2017г. №217-ФЗ «О ведении гражданами садоводства и огородничества для собственных нужд и о внесении изменений в отдельные законодательные акты Российской Федерации».
4. Правила землепользования и застройки Туношенского сельского поселения Ярославского муниципального района Ярославской области, утвержденные решением Муниципального совета Ярославского муниципального района от 17.10.2022г. №77.

В соответствии с п.3 ст.11.3 Земельного кодекса Российской Федерации «исключительно в соответствии с утвержденным проектом межевания территории осуществляется образование земельных участков из земельного участка, предоставленного садоводческому или огородническому некоммерческому товариществу, с учетом особенностей, предусмотренных Федеральным законом от 29.07.2017г. №217-ФЗ «О ведении гражданами садоводства и огородничества для собственных нужд и о внесении изменений в отдельные законодательные акты Российской Федерации».

Согласно части 5 ст.41 Градостроительного кодекса Российской Федерации применительно к территории ведения садоводства или огородничества для собственных нужд, территории, в границах которой не предусматривается осуществление комплексного развития территории, а также не планируется размещение линейных объектов, допускается подготовка проекта межевания территории без подготовки проекта планировки территории в целях, предусмотренных частью 2 статьи 43 настоящего Кодекса.

Согласно части 9 ст.43 Градостроительного кодекса Российской Федерации при подготовке проекта межевания территории определение местоположения границ образуемых и (или) изменяемых земельных участков осуществляется в соответствии с градостроительными регламентами и нормами отвода земельных участков для конкретных видов деятельности, иными требованиями к образуемым и (или) изменяемым земельным участкам, установленными федеральными законами и законами субъектов Российской Федерации, техническими регламентами, сводами правил.

Согласно части 2 ст.43 Градостроительного кодекса Российской Федерации подготовка проекта межевания территории осуществляется для:

- 1) определения местоположения границ образуемых и изменяемых земельных участков;
- 2) установления, изменения, отмены красных линий для застроенных территорий, в границах которых не планируется размещение новых объектов капитального строительства, а также для установления, изменения, отмены красных линий в связи с образованием и (или) изменением земельного участка, расположенного в границах территории, применительно к которой не предусматривается осуществление комплексного развития территории, при условии, что такие установление, изменение, отмена влекут за собой исключительно изменение границ территории общего пользования.

Целью разработки настоящего проекта межевания территории является:

- определение местоположения границ образуемых земельных участков, а также измененного земельного участка, который будет отнесен к территории общего пользования или имуществу общего пользования, а также их площадей и видов разрешенного использования;
- установление красных линий.

Проект межевания территории разработан с учетом:

- геодезической съемки, выполненной геодезистами ООО «ОМЕГА КАДАСТР»;
- выписки из Единого государственного реестра недвижимости от 28.07.2023г. № КУВИ-001/2023-172309258 на земельный участок с кадастровым номером 76:17:120901:4.

По сведениям Единого государственного реестра недвижимости площадь земельного участка с кадастровым номером 76:17:120901:4 составляет 101361 кв.м, вид разрешенного использования - для садоводства; категория земель - земли сельскохозяйственного назначения.

Проект межевания территории разработан в системе координат МСК-76, зона 1, используемой при ведении Единого государственного реестра недвижимости, с использованием топографической карты масштаба 1:10000.

Согласно Правилам землепользования и застройки Туношенского сельского поселения Ярославского муниципального района Ярославской области, утвержденным решением Муниципальным советом Ярославского муниципального района от 17.10.2022г. №77, земельный участок с кадастровым номером 76:17:120901:4 расположен с территориальной зоне СХ-4 - «Зона сельскохозяйственного назначения, предназначенная для ведения огородничества, садоводства за границами населенных пунктов». Согласно указанным Правилам для территориальной зоны СХ-4 установлена минимальная площадь земельных участков - 400 кв.м, максимальная площадь земельных участков - 2000 кв.м.

Согласно п.3 ст.11.2 Земельного кодекса Российской Федерации, целевым назначением и разрешенным использованием образуемых земельных участков признаются целевое назначение и разрешенное использование земельных участков, из которых при разделе, объединении, перераспределении или выделе образуются земельные участки, за исключением случаев, установленных федеральными законами.

Проектом межевания территории предусмотрено образование 93 земельных участков с условными номерами :ЗУ1-:ЗУ93 (вид разрешенного использования - ведение садоводства) путем раздела земельного участка с кадастровым номером 76:17:120901:4; при этом земельный участок с кадастровым номером 76:17:120901:4 сохраняется в измененных границах. После внесения в Единый государственный реестр недвижимости сведений об образуемых земельных участках с условными номерами :ЗУ1 - :ЗУ93 вид разрешенного использования измененного земельного участка с кадастровым номером 76:17:120901:4 будет изменен на вид разрешенного использования - земельные участки общего назначения.

Размеры и границы земельных участков, образуемых в результате раздела исходного земельного участка с кадастровым номером 76:17:120901:4, установлены с учетом фактического использования земельных участков членами СНОТ «Нефтяник-7».

#### Формирование красных линий

В границах территории, в отношении которой разрабатывается проект межевания территории, утвержденные красные линии отсутствуют.

Одной из целей данного проекта межевания территории является установление красных линий, отделяющих территории общего назначения от внутриквартальных территорий, используемых физическими лицами для ведения садоводства.

СНОТ «Нефтяник-7» относится к району с исторически сложившимися границами земельных участков со стесненными условиями проектирования территории. Земельные участки, используемые физическими лицами для ведения садоводства, со стороны территории общего назначения (улиц и проездов) огорожены заборами.

На территории СНОТ «Нефтяник-7» обеспечен проезд автотранспорта ко всем индивидуальных садовым участкам и объектам общего назначения.

Согласно СП 53.13330.2019 «Планировка и застройка территории ведения гражданами садоводства. Здания и сооружения» на территории садоводческого, дачного объединения расчетные параметры улиц следует принимать:

- ширину полосы движения улиц-не менее 2,75м;
- число полос движения улиц-2;
- ширину пешеходной части улиц-1,0м;
- ширину проезжей части проездов- не менее 3,5м;
- радиус закругления края проезжей части-не менее 6,0м.

Следует учитывать, что СП 53.13330.2019 разработан в 2019 г. для проектирования новых СНТ, а СНОТ «Нефтяник-7» существует с 1995 г. В связи с этим вышеуказанные нормы не могут быть применены в полном объеме при формировании красных линий в данном проекте межевания территории. При проектировании красных линий в границах СНОТ «Нефтяник-7» должны быть учтены исторически сложившиеся границы земельных участков и стесненные условия в границах СНОТ «Нефтяник-7».

Поэтому при разработке проекта межевания территории для определения ширины улиц и проездов в границах красных линий использованы нормативные документы, действовавшие на момент образования СНОТ «Нефтяник-7. Согласно СНИП 2.05.11-83 «Внутрихозяйственные автомобильные дороги в колхозах, совхозах и других сельскохозяйственных предприятиях и организациях» и ВСН 43-85\*\* «Застройка территорий коллективных садов, здания и сооружения. Нормы проектирования» ширина проезжей части должна быть не менее 4,5м.

Учитывая, что территория СНОТ «Нефтяник-7» относится к району с исторически сложившимися границами земельных участков со стесненными условиями проектирования территории, ширина проездов в красных линиях принята не менее 4,5м; ширина внутриквартальных проездов принята не менее 3,5м, ширина проходов - не менее 1,0м.

В соответствии с Правилами землепользования и застройки Туношенского сельского поселения для территориальной зоны «СХ-4» минимальный радиус закругления края проезжей части составляет 6,0 м. Учитывая то, что территория СНОТ «Нефтяник-7» имеет исторически сложившиеся границы, а земельные участки в течение длительного времени используются членами СНОТ в данных границах, данное требование Правил не может быть соблюдено в полном объеме. Часть земельных участков имеет радиус закругления менее 6,0 м, что не препятствует проезду транспорта, в т.ч. пожарной техники.

Проектом межевания территории установлены линии отступа от красных линий в целях определения мест допустимого размещения зданий, строений, сооружений. Отступ от красной линии улиц до зданий, строений, сооружений при осуществлении строительства составляет не менее 5,0м; от красной линии проездов - не менее 3 м.

#### Перечень координат красных линий

Система координат: МСК-76

№ п/п	Координаты X, м	Координаты Y, м
1	358484.79	1349522.53
2	358456.42	1349522.46
3	358454.37	1349523.56
4	358441.88	1349549.43
5	358428.27	1349579.09
6	358319.45	1349570.08
7	358349.06	1349579.74
8	358379.63	1349589.65

№ п/п	Координаты X, м	Координаты Y, м
9	358410.92	1349600.25
10	358397.14	1349630.73
11	358394.97	1349630.73
12	358380.14	1349675.09
13	358379.79	1349676.05
14	358379.16	1349677.72
15	358368.87	1349708.82
16	358488.25	1349515.00
17	358484.13	1349515.01
18	358475.67	1349514.88
19	358456.28	1349514.84
20	358436.21	1349515.08
21	358417.63	1349514.98
22	358397.68	1349515.17
23	358367.82	1349515.15
24	358338.84	1349515.19
25	358333.84	1349515.27
26	358319.09	1349514.91
27	358299.69	1349514.35
28	358278.76	1349514.57
29	358240.16	1349514.71
30	358225.05	1349514.39
31	358224.05	1349514.35
32	358220.75	1349514.23
33	358212.28	1349513.57
34	358201.69	1349513.34
35	358185.71	1349513.11
36	358184.71	1349513.08
37	358181.58	1349512.99
38	358160.61	1349513.04
39	358143.69	1349513.42
40	358142.69	1349513.43
41	358142.17	1349513.43
42	358122.83	1349513.30
43	358104.97	1349513.30
44	358103.31	1349512.05
45	358102.59	1349482.12
46	358101.91	1349480.51
47	358102.46	1349477.43
48	358102.48	1349474.00
49	358101.90	1349430.15
50	358102.93	1349429.78
51	358108.85	1349430.48
52	358121.23	1349431.71
53	358140.74	1349433.92
54	358141.24	1349433.93
55	358142.24	1349433.95
56	358160.29	1349434.30
57	358179.84	1349434.29
58	358182.69	1349434.37

№ п/п	Координаты X, м	Координаты Y, м
59	358183.70	1349434.40
60	358199.73	1349434.81
61	358219.04	1349434.74
62	358222.94	1349434.74
63	358223.95	1349434.74
64	358239.32	1349434.73
65	358257.76	1349434.92
66	358263.62	1349435.16
67	358264.62	1349435.18
68	358278.13	1349435.24
69	358298.02	1349435.90
70	358299.03	1349435.86
71	358304.99	1349436.06
72	358312.51	1349436.47
73	358313.53	1349436.52
74	358314.76	1349436.56
75	358317.36	1349436.70
76	358320.69	1349436.88
77	358337.36	1349439.70
78	358344.70	1349441.62
79	358344.90	1349441.65
80	358345.90	1349441.81
81	358357.70	1349443.66
82	358373.02	1349446.57
83	358379.00	1349447.80
84	358380.00	1349448.00
85	358383.72	1349448.76
86	358408.61	1349452.62
87	358412.83	1349453.07
88	358415.84	1349452.81
89	358415.84	1349452.57
90	358435.56	1349451.76
91	358454.01	1349445.86
92	358454.51	1349445.69
93	358455.47	1349445.36
94	358464.80	1349442.16
95	358474.48	1349439.27
96	358484.34	1349436.87
97	358487.66	1349436.50
98	358494.93	1349436.77
99	358495.93	1349436.80
100	358496.92	1349436.84
101	358496.93	1349436.59
102	358499.23	1349436.18
103	358523.08	1349439.22
104	358126.27	1349538.14
105	358122.72	1349538.03
106	358096.58	1349537.55
107	358096.50	1349569.61
108	358096.23	1349596.76



№ п/п	Координаты X, м	Координаты Y, м
109	358096.14	1349623.47
110	358095.70	1349650.27
111	358095.43	1349666.00
112	358095.37	1349696.51
113	358004.28	1349413.32
114	357978.94	1349442.33
115	357966.23	1349456.97
116	357953.72	1349470.86
117	357951.37	1349473.47
118	357949.89	1349475.12
119	357926.02	1349502.25
120	357903.09	1349500.83
121	358327.88	1349566.60
122	358328.18	1349563.36
123	358333.45	1349551.75
124	358346.16	1349523.52
125	358362.32	1349522.98
126	358367.83	1349523.32
127	358368.28	1349522.95
128	358368.51	1349522.76
129	358393.35	1349522.67
130	358415.88	1349522.58
131	358441.28	1349522.49
132	358442.96	1349522.80
133	358444.63	1349523.58
134	358445.62	1349525.00
135	358446.03	1349526.67
136	358436.60	1349547.20
137	358432.55	1349555.04
138	358414.82	1349554.68
139	358413.71	1349594.38
140	358413.62	1349594.59
141	358390.93	1349586.93
142	358364.41	1349578.52
121	358327.88	1349566.60
143	358095.52	1349427.90
144	358096.42	1349474.14
145	358096.33	1349475.04
146	358097.09	1349512.55
147	358095.71	1349513.80
148	358076.40	1349513.89
149	358057.92	1349514.10
150	358038.08	1349513.72
151	358018.65	1349513.94
152	357992.89	1349514.20
153	357948.84	1349514.34
154	357970.28	1349489.54
155	357977.94	1349480.94

№ п/п	Координаты X, м	Координаты Y, м
156	358007.06	1349448.12
157	358007.72	1349447.37
158	358016.73	1349437.21
159	358025.82	1349423.19
160	358025.82	1349422.87
161	358025.82	1349422.20
162	358025.82	1349422.20
163	358036.54	1349422.78
164	358056.27	1349424.40
165	358075.70	1349426.10
143	358095.52	1349427.90
166	357942.55	1349522.12
167	357949.79	1349522.09
168	357970.31	1349521.99
169	357990.22	1349522.06
170	358010.27	1349522.19
171	358050.57	1349522.21
172	358070.37	1349522.56
173	358090.62	1349522.22
174	358090.20	1349561.66
175	358090.20	1349562.21
176	358090.00	1349599.92
177	358089.21	1349601.53
178	358087.78	1349602.24
179	358069.90	1349602.19
180	358039.58	1349601.99
181	358009.26	1349601.99
182	358009.26	1349601.99
183	357969.65	1349602.22
184	357949.44	1349602.10
185	357913.15	1349602.25
186	357913.15	1349602.25
187	357911.46	1349580.82
188	357912.03	1349580.60
189	357911.74	1349560.86
190	357911.92	1349558.71
191	357914.37	1349554.38
166	357942.55	1349522.12
192	358089.87	1349609.26
193	358089.45	1349648.39
194	358089.13	1349676.92
195	358074.48	1349678.53
196	358061.27	1349677.28
197	358053.45	1349675.65
198	358051.98	1349675.34
199	358042.05	1349673.74
200	358029.13	1349670.91
201	357989.02	1349662.00
202	357949.38	1349654.24

№ п/п	Координаты X, м	Координаты Y, м
203	357930.48	1349650.96
204	357910.78	1349647.46
205	357908.80	1349645.39
206	357908.79	1349609.77
207	357910.21	1349608.49
208	357910.67	1349608.51
209	357911.65	1349608.50
210	357930.78	1349608.24
211	357949.45	1349608.29
212	357969.74	1349608.04
213	357970.74	1349608.03
214	357970.74	1349608.03
215	358009.59	1349608.02
216	358010.59	1349608.02
217	358029.62	1349608.09
218	358049.41	1349607.94
219	358050.41	1349607.94
220	358069.52	1349607.99
221	358085.07	1349607.99
222	358085.01	1349608.33
192	358089.87	1349609.26

#### Публичные сервитуты и иные обременения

На момент составления проекта межевания территории в соответствии со сведениями Единого государственного реестра недвижимости в пределах границ земельного участка, в отношении которого разрабатывается проект межевания, публичные сервитуты не установлены. Установление публичных сервитутов проектом межевания территории не предусмотрено.

В границах СНОТ «Нефтяник-7» объекты культурного наследия, включенные в единый государственный реестр, либо выявленные объекты культурного наследия отсутствуют, в связи с чем чертеж границ объектов культурного наследия не разрабатывался.

В границах СНОТ «Нефтяник-7» особо охраняемые природные территории не выявлены, в связи с чем чертеж границ особо охраняемых территорий не разрабатывался.

В границах территории, в отношении которой разрабатывается проект межевания, отсутствуют земли лесного фонда, в связи с этим на чертеже в материалах по обоснованию проекта межевания не отображены границы лесничеств, участковых лесничеств, лесных кварталов, лесотаксационных выделов или частей лесотаксационных выделов.

Вблизи территории, в отношении которой разрабатывается проект межевания, согласно сведениям Единого государственного реестра недвижимости установлена зона с реестровым номером 76:17-6.1115 (Ярославское лесничество в Ярославской области). Согласно п.4.14 СП 4.13130.2013 противопожарные разрывы от домов и хозяйственных построек на территории садовых, дачных и приусадебных земельных участков до лесных насаждений в лесничествах должны составлять не менее 30м. Данное требование учтено при проектировании линии отступа в

целях определения мест допустимого размещения зданий, строений, сооружений (земельные участки :ЗУ25 - :ЗУ28).

Согласно п.4.7 СП 53.13330.2019 «Планировка и застройка территории ведения гражданами садоводства. Здания и сооружения» расстояние от границы территории ведения садоводства до лесных массивов должно быть не менее 15м. Минимальное расстояние от границ СНОТ «Нефтяник-7» до границ зоны с реестровым номером 76:17-6.1115 (Ярославское лесничество в Ярославской области) составляет 19м.

Земельные участки расположены в следующих зонах с особыми условиями использования территории:

- Охранная зона объектов электроэнергетики (объектов электросетевого хозяйства и объектов по производству электрической энергии) КТП-100 кВ СНОТ «Нефтяник-7», реестровый номер 76:17-6.1184;
- Охранная зона ВЛ-10кВ Ф2 ПС Бурмакино Ярославская область, Некрасовский район, реестровый номер 76:09-6.59;
- Прибрежная защитная полоса реки Туношонка на территории Ярославской области, реестровый номер 76:00-6.703;
- Водоохранная зона реки Туношонка на территории Ярославской области, реестровый номер 76:00-6.706;
- Охранная зона транспорта, зона охраны искусственных объектов (Часть приаэродромной территории аэродрома Ярославль (Туношна) (подзона 3), реестровый номер 76:00-6.774;
- Охранная зона транспорта, зона охраны искусственных объектов (Часть приаэродромной территории аэродрома Ярославль (Туношна) (подзона 4), реестровый номер 76:00-6.772;
- Охранная зона транспорта, зона охраны искусственных объектов (Часть приаэродромной территории аэродрома Ярославль (Туношна) (подзона 5), реестровый номер 76:00-6.776;
- Охранная зона транспорта, зона охраны искусственных объектов (Часть приаэродромной территории аэродрома Ярославль (Туношна) (подзона 6), реестровый номер 76:00-6.770;
- Охранная зона транспорта, зона охраны искусственных объектов (Часть приаэродромной территории аэродрома Ярославль (Туношна), реестровый номер 76:00-6.778.

Состав зданий, сооружений и удельные показатели площадей земельных участков общего назначения

В соответствии с СП 53.13330.2019 на земельном участке общего назначения расположены здания и сооружения: сторожка с помещением правления, здания и сооружения для хранения средств пожаротушения, площадка для контейнеров твердых коммунальных отходов (расположена на расстоянии 20 м от границ участков).

Объекты	Удельные показатели земельных участков общего назначения, м2 на один садовый земельный участок, при числе садовых земельных участков от 51 до 100
Сторожка с помещением правления	1,0-0,7
Здания и сооружения для хранения средств пожаротушения	0,5
Площадка для контейнеров твердых коммунальных отходов	0,13

Мероприятия по обеспечению пожаротушения

В соответствии с СП 53.13330.2019 «Планировка и застройка территории ведения гражданами садоводства. Здания и сооружения» (СниП 30-02-97\* «Планировка и застройка территорий садоводческих (дачных) объединений граждан, здания и сооружения») на территории СНОТ «Нефтяник-7» предусмотрены следующие мероприятия по обеспечению пожаротушения:

- имеется два въезда на территорию СНТ с шириной ворот более 4,5 м для беспрепятственного подъезда и въезда спецтехники через них в СНТ;
- имеется здание для хранения средств пожаротушения, а также установлены пожарных щиты, оборудованные огнетушителями, ведрами, лопатами и другим инвентарем, который необходим при тушении пожара;
- для целей пожаротушения имеется резервуар, оборудованный приспособлением для забора воды пожарными автомобилями, имеется площадка для подъезда пожарных автомобилей.

## 1.2 Перечень и сведения о площади образуемых земельных участках

№ ЗУ	Вид разрешенного использования	Площадь	Территориальная зона	Регламенты	Способ образования земельного участка
:ЗУ1	Ведение садоводства	735	Зона сельскохозяйственного назначения, предназначенная для ведения огородничества, садоводства за границами населенных пунктов (СХ-4)	Максимальная высота застройки, эт.- 2; Максимальный процент застройки – 30%	Раздел земельного участка с кадастровым номером 76:17:120901:4 с сохранением исходного земельного участка в измененных границах
:ЗУ2	Ведение садоводства	811	Зона сельскохозяйственного назначения, предназначенная для ведения огородничества, садоводства за границами населенных пунктов (СХ-4)	Максимальная высота застройки, эт.- 2; Максимальный процент застройки – 30%	
:ЗУ3	Ведение садоводства	706	Зона сельскохозяйственного назначения, предназначенная для ведения огородничества, садоводства за границами населенных пунктов (СХ-4)	Максимальная высота застройки, эт.- 2; Максимальный процент застройки – 30%	
:ЗУ4	Ведение садоводства	1014	Зона сельскохозяйственного назначения, предназначенная для ведения огородничества, садоводства за границами населенных пунктов (СХ-4)	Максимальная высота застройки, эт.- 2; Максимальный процент застройки – 30%	
:ЗУ5	Ведение садоводства	816	Зона сельскохозяйственного назначения, предназначенная для ведения огородничества, садоводства за границами населенных пунктов (СХ-4)	Максимальная высота застройки, эт.- 2; Максимальный процент застройки – 30%	
:ЗУ6	Ведение садоводства	780	Зона сельскохозяйственного назначения, предназначенная для ведения огородничества, садоводства за границами населенных пунктов (СХ-4)	Максимальная высота застройки, эт.- 2; Максимальный процент застройки – 30%	
:ЗУ7	Ведение садоводства	671	Зона сельскохозяйственного назначения, предназначенная для ведения огородничества, садоводства за границами населенных пунктов (СХ-4)	Максимальная высота застройки, эт.- 2; Максимальный процент застройки – 30%	
:ЗУ8	Ведение садоводства	750	Зона сельскохозяйственного назначения, предназначенная для ведения огородничества, садоводства за границами населенных пунктов (СХ-4)	Максимальная высота застройки, эт.- 2; Максимальный процент застройки – 30%	
:ЗУ9	Ведение садоводства	775	Зона сельскохозяйственного назначения, предназначенная для ведения огородничества, садоводства за границами населенных пунктов (СХ-4)	Максимальная высота застройки, эт.- 2; Максимальный процент застройки – 30%	
:ЗУ10	Ведение садоводства	800	Зона сельскохозяйственного назначения, предназначенная для ведения огородничества, садоводства за границами населенных пунктов (СХ-4)	Максимальная высота застройки, эт.- 2; Максимальный процент застройки – 30%	
:ЗУ11	Ведение садоводства	820	Зона сельскохозяйственного назначения, предназначенная для	Максимальная высота застройки, эт.- 2;	Раздел земельного

[illegible]

[illegible]



[illegible]

[illegible]

[illegible]

[illegible]

[illegible]

			(CX-4)		76:17:120901:4 с сохранением исходного земельного участка в измененных границах
:3У89	Ведение садоводства	886	Зона сельскохозяйственного назначения, предназначенная для ведения огородничества, садоводства за границами населенных пунктов (CX-4)	Максимальная высота застройки, эт.- 2; Максимальный процент застройки – 30%	
:3У90	Ведение садоводства	970	Зона сельскохозяйственного назначения, предназначенная для ведения огородничества, садоводства за границами населенных пунктов (CX-4)	Максимальная высота застройки, эт.- 2; Максимальный процент застройки – 30%	
:3У91	Ведение садоводства	733	Зона сельскохозяйственного назначения, предназначенная для ведения огородничества, садоводства за границами населенных пунктов (CX-4)	Максимальная высота застройки, эт.- 2; Максимальный процент застройки – 30%	
:3У92	Ведение садоводства	833	Зона сельскохозяйственного назначения, предназначенная для ведения огородничества, садоводства за границами населенных пунктов (CX-4)	Максимальная высота застройки, эт.- 2; Максимальный процент застройки – 30%	
:3У93	Ведение садоводства	820	Зона сельскохозяйственного назначения, предназначенная для ведения огородничества, садоводства за границами населенных пунктов (CX-4)	Максимальная высота застройки, эт.- 2; Максимальный процент застройки – 30%	

**Перечень координат характерных точек границ образуемых земельных участков**  
Система координат: МСК-76

<b>Условный номер земельного участка :ЗУ1</b>		
№ п/п	Координаты X, м	Координаты Y, м
1	358496.93	1349436.59
2	358499.23	1349436.18
3	358523.08	1349439.22
4	358505.85	1349476.76
5	358495.11	1349476.27
6	358496.92	1349436.84
1	358496.93	1349436.59
<b>Условный номер земельного участка :ЗУ2</b>		
№ п/п	Координаты X, м	Координаты Y, м
1	358496.92	1349436.84
2	358495.11	1349476.27
3	358475.68	1349476.44
4	358475.18	1349448.68
5	358474.48	1349439.27
6	358484.34	1349436.87
7	358487.66	1349436.50
8	358494.93	1349436.77
9	358494.94	1349436.91
10	358495.93	1349436.86
11	358495.93	1349436.80
1	358496.92	1349436.84
<b>Условный номер земельного участка :ЗУ3</b>		
№ п/п	Координаты X, м	Координаты Y, м
1	358475.68	1349476.44
2	358474.94	1349476.50
3	358455.42	1349476.68
4	358454.01	1349445.86
5	358454.51	1349445.69
6	358454.68	1349446.35
7	358455.65	1349446.10
8	358455.47	1349445.36
9	358464.80	1349442.16
10	358474.48	1349439.27
11	358475.18	1349448.68
1	358475.68	1349476.44
<b>Условный номер земельного участка :ЗУ4</b>		
№ п/п	Координаты X, м	Координаты Y, м
1	358455.42	1349476.68
2	358435.55	1349476.61
3	358415.92	1349476.46
4	358415.84	1349452.81
5	358415.84	1349452.57
6	358435.56	1349451.76
7	358454.01	1349445.86
1	358455.42	1349476.68

№ п/п	Координаты X, м	Координаты Y, м
8	358418.89	1349452.61
9	358419.88	1349452.66
10	358419.82	1349453.65
11	358418.80	1349453.59
8	358418.89	1349452.61
<b>Условный номер земельного участка :ЗУ5</b>		
№ п/п	Координаты X, м	Координаты Y, м
1	358415.92	1349476.46
2	358396.39	1349476.21
3	358382.97	1349476.03
4	358383.72	1349448.76
5	358408.61	1349452.62
6	358412.83	1349453.07
7	358415.84	1349452.81
1	358415.92	1349476.46
<b>Условный номер земельного участка :ЗУ6</b>		
№ п/п	Координаты X, м	Координаты Y, м
1	358382.97	1349476.03
2	358366.65	1349476.14
3	358357.30	1349476.04
4	358356.91	1349476.03
5	358357.70	1349443.66
6	358373.02	1349446.57
7	358379.00	1349447.80
8	358378.90	1349448.68
9	358379.89	1349448.80
10	358380.00	1349448.00
11	358383.72	1349448.76
1	358382.97	1349476.03
<b>Условный номер земельного участка :ЗУ7</b>		
№ п/п	Координаты X, м	Координаты Y, м
1	358357.70	1349443.66
2	358356.91	1349476.03
3	358337.89	1349476.01
4	358337.36	1349439.70
5	358344.70	1349441.62
6	358344.90	1349441.65
7	358344.85	1349442.02
8	358345.85	1349442.15
9	358345.90	1349441.81
1	358357.70	1349443.66

<b>Условный номер земельного участка :ЗУ8</b>		
№ п/п	Координаты X, м	Координаты Y, м
1	358337.89	1349476.01



2	358318.28	1349475.94
3	358317.36	1349436.70
4	358320.69	1349436.88
5	358337.36	1349439.70
1	358337.89	1349476.01
<b>Условный номер земельного участка :ЗУ9</b>		
№ п/п	Координаты X, м	Координаты Y, м
1	358298.67	1349476.16
2	358298.02	1349435.90
3	358299.03	1349435.86
4	358304.99	1349436.06
5	358312.51	1349436.47
6	358312.45	1349436.94
7	358313.44	1349437.08
8	358313.53	1349436.52
9	358314.76	1349436.56
10	358317.36	1349436.70
11	358318.28	1349475.94
1	358298.67	1349476.16
<b>Условный номер земельного участка :ЗУ10</b>		
№ п/п	Координаты X, м	Координаты Y, м
1	358278.13	1349435.24
2	358298.02	1349435.90
3	358298.67	1349476.16
4	358298.60	1349476.16
5	358278.92	1349475.71
1	358278.13	1349435.24
<b>Условный номер земельного участка :ЗУ11</b>		
№ п/п	Координаты X, м	Координаты Y, м
1	358258.58	1349475.27
2	358257.76	1349434.92
3	358263.62	1349435.16
4	358263.61	1349435.49
5	358264.60	1349435.53
6	358264.62	1349435.18
7	358278.13	1349435.24
8	358278.92	1349475.71
1	358258.58	1349475.27
<b>Условный номер земельного участка :ЗУ12</b>		
№ п/п	Координаты X, м	Координаты Y, м
1	358258.58	1349475.27
2	358239.81	1349475.15
3	358239.32	1349434.73
4	358257.76	1349434.92
1	358258.58	1349475.27
<b>Условный номер земельного участка :ЗУ13</b>		
№ п/п	Координаты X, м	Координаты Y, м
1	358239.81	1349475.15

2	358220.04	1349474.86
3	358219.04	1349434.74
4	358222.94	1349434.74
5	358222.94	1349435.06
6	358223.93	1349435.08
7	358223.95	1349434.74
8	358239.32	1349434.73
1	358239.81	1349475.15
<b>Условный номер земельного участка :ЗУ14</b>		
№ п/п	Координаты X, м	Координаты Y, м
1	358220.04	1349474.86
2	358219.86	1349474.86
3	358200.99	1349474.55
4	358199.73	1349434.81
5	358219.04	1349434.74
1	358220.04	1349474.86
<b>Условный номер земельного участка :ЗУ15</b>		
№ п/п	Координаты X, м	Координаты Y, м
1	358200.99	1349474.55
2	358180.58	1349474.33
3	358179.84	1349434.29
4	358182.69	1349434.37
5	358182.69	1349434.77
6	358183.68	1349434.79
7	358183.70	1349434.40
8	358199.73	1349434.81
1	358200.99	1349474.55
<b>Условный номер земельного участка :ЗУ16</b>		
№ п/п	Координаты X, м	Координаты Y, м
1	358180.58	1349474.33
2	358161.25	1349474.31
3	358160.29	1349434.30
4	358179.84	1349434.29
1	358180.58	1349474.33
<b>Условный номер земельного участка :ЗУ17</b>		
№ п/п	Координаты X, м	Координаты Y, м
1	358161.25	1349474.31
2	358142.03	1349474.46
3	358140.74	1349433.92
4	358141.24	1349433.93
5	358141.23	1349434.29
6	358142.22	1349434.33
7	358142.24	1349433.95
8	358160.29	1349434.30
1	358161.25	1349474.31
<b>Условный номер земельного участка :ЗУ18</b>		
№ п/п	Координаты X, м	Координаты Y, м
1	358142.03	1349474.46

2	358122.35	1349474.36
3	358122.34	1349474.08
4	358121.23	1349431.71
5	358140.74	1349433.92
1	358142.03	1349474.46
<b>Условный номер земельного участка :ЗУ19</b>		
№ п/п	Координаты X, м	Координаты Y, м
1	358122.34	1349474.08
2	358102.48	1349474.00
3	358101.90	1349430.15
4	358102.93	1349429.78
5	358108.85	1349430.48
6	358121.23	1349431.71
1	358122.34	1349474.08
<b>Условный номер земельного участка :ЗУ20</b>		
№ п/п	Координаты X, м	Координаты Y, м
1	358095.52	1349427.90
2	358096.42	1349474.14
3	358076.77	1349473.84
4	358075.70	1349426.10
1	358095.52	1349427.90
<b>Условный номер земельного участка :ЗУ21</b>		
№ п/п	Координаты X, м	Координаты Y, м
1	358076.77	1349473.84
2	358057.37	1349473.88
3	358056.27	1349424.40
4	358075.70	1349426.10
1	358076.77	1349473.84
<b>Условный номер земельного участка :ЗУ22</b>		
№ п/п	Координаты X, м	Координаты Y, м
1	358057.37	1349473.88
2	358037.69	1349474.05
3	358036.54	1349422.78
4	358056.27	1349424.40
1	358057.37	<b>1349473.88</b>
<b>Условный номер земельного участка :ЗУ23</b>		
№ п/п	Координаты X, м	Координаты Y, м
1	358037.70	1349475.09
2	358017.99	1349474.91
3	358017.49	1349474.92
4	358016.73	1349437.21
5	358025.82	1349423.19
6	358025.82	1349422.87
7	358025.82	1349422.20
8	358025.83	1349421.90
9	358036.54	1349422.78
10	358037.69	1349474.05
1	358037.70	1349475.09

<b>Условный номер земельного участка :ЗУ24</b>		
№ п/п	Координаты X, м	Координаты Y, м
1	358017.49	1349474.92
2	358017.99	1349474.91
3	358017.97	1349480.77
4	358004.57	1349480.92
5	357992.32	1349480.93
6	357977.94	1349480.94
7	358007.06	1349448.12
8	358007.13	1349448.18
9	358007.77	1349447.42
10	358007.72	1349447.37
11	358016.73	1349437.21
1	358017.49	1349474.92
<b>Условный номер земельного участка :ЗУ25</b>		
№ п/п	Координаты X, м	Координаты Y, м
1	357978.94	1349442.33
2	357938.68	1349413.67
3	357963.41	1349412.95
4	357971.89	1349413.15
5	358004.28	1349413.32
1	357978.94	1349442.33
<b>Условный номер земельного участка :ЗУ26</b>		
№ п/п	Координаты X, м	Координаты Y, м
1	357978.94	1349442.33
2	357966.23	1349456.97
3	357929.72	1349430.60
4	357929.20	1349431.14
5	357926.49	1349429.16
6	357938.68	1349413.67
1	357978.94	1349442.33
<b>Условный номер земельного участка :ЗУ27</b>		
№ п/п	Координаты X, м	Координаты Y, м
1	357966.23	1349456.97
2	357953.72	1349470.86
3	357953.54	1349470.71
4	357951.22	1349473.34
5	357951.37	1349473.47
6	357949.89	1349475.12
7	357914.81	1349451.62
8	357929.20	1349431.14
9	357929.72	1349430.60
1	357966.23	1349456.97

<b>Условный номер земельного участка :ЗУ28</b>		
№ п/п	Координаты X, м	Координаты Y, м
1	357926.02	1349502.25

2	357903.09	1349500.83
3	357904.40	1349491.25
4	357905.45	1349484.89
5	357907.71	1349472.40
6	357910.78	1349460.24
7	357914.81	1349451.62
8	357949.89	1349475.12
1	357926.02	1349502.25
<b>Условный номер земельного участка :ЗУ29</b>		
№ п/п	Координаты X, м	Координаты Y, м
1	357992.89	1349514.20
2	357948.84	1349514.34
3	357970.28	1349489.54
4	357977.94	1349480.94
5	357992.32	1349480.93
1	357992.89	1349514.20
<b>Условный номер земельного участка :ЗУ30</b>		
№ п/п	Координаты X, м	Координаты Y, м
1	358018.65	1349513.94
2	357992.89	1349514.20
3	357992.32	1349480.93
4	358004.57	1349480.92
5	358017.97	1349480.77
1	358018.65	1349513.94
<b>Условный номер земельного участка :ЗУ31</b>		
№ п/п	Координаты X, м	Координаты Y, м
1	358038.08	1349513.72
2	358018.65	1349513.94
3	358017.97	1349480.77
4	358017.99	1349474.91
5	358037.70	1349475.09
6	358037.70	1349475.44
1	358038.08	1349513.72
<b>Условный номер земельного участка :ЗУ32</b>		
№ п/п	Координаты X, м	Координаты Y, м
1	358057.92	1349514.10
2	358038.08	1349513.72
3	358037.70	1349475.44
4	358057.16	1349475.31
1	358057.92	1349514.10
<b>Условный номер земельного участка :ЗУ33</b>		
№ п/п	Координаты X, м	Координаты Y, м
1	358076.40	1349513.89
2	358057.92	1349514.10
3	358057.16	1349475.31
4	358076.84	1349475.20
1	358076.40	1349513.89
<b>Условный номер земельного участка :ЗУ34</b>		

№ п/п	Координаты X, м	Координаты Y, м
1	358096.33	1349475.04
2	358097.09	1349512.55
3	358095.71	1349513.80
4	358076.40	1349513.89
5	358076.84	1349475.20
1	358096.33	1349475.04
<b>Условный номер земельного участка :ЗУ35</b>		
№ п/п	Координаты X, м	Координаты Y, м
1	358142.17	1349513.43
2	358122.83	1349513.30
3	358122.35	1349474.36
4	358142.03	1349474.46
1	358142.17	1349513.43
<b>Условный номер земельного участка :ЗУ36</b>		
№ п/п	Координаты X, м	Координаты Y, м
1	358181.58	1349512.99
2	358160.61	1349513.04
3	358143.69	1349513.42
4	358142.69	1349513.43
5	358142.17	1349513.43
6	358142.03	1349474.46
7	358161.25	1349474.31
8	358180.58	1349474.33
1	358181.58	1349512.99
<b>Условный номер земельного участка :ЗУ37</b>		
№ п/п	Координаты X, м	Координаты Y, м
1	358200.99	1349474.55
2	358201.69	1349513.34
3	358185.70	1349513.11
4	358184.71	1349513.08
5	358181.58	1349512.99
6	358180.58	1349474.33
1	358200.99	1349474.55
<b>Условный номер земельного участка :ЗУ38</b>		
№ п/п	Координаты X, м	Координаты Y, м
1	358220.75	1349514.23
2	358212.28	1349513.57
3	358201.69	1349513.34
4	358200.99	1349474.55
5	358219.86	1349474.86
1	358220.75	1349514.23

<b>Условный номер земельного участка :ЗУ39</b>		
№ п/п	Координаты X, м	Координаты Y, м
1	358239.81	1349475.15

2	358240.16	1349514.71
3	358225.05	1349514.39
4	358224.05	1349514.35
4	358224.05	1349514.35
5	358220.75	1349514.23
6	358219.86	1349474.86
7	358220.04	1349474.86
1	358239.81	1349475.15
<b>Условный номер земельного участка :ЗУ40</b>		
№ п/п	Координаты X, м	Координаты Y, м
1	358278.92	1349475.71
2	358278.76	1349514.57
3	358240.16	1349514.71
4	358239.81	1349475.15
5	358258.58	1349475.27
1	358278.92	1349475.71
<b>Условный номер земельного участка :ЗУ41</b>		
№ п/п	Координаты X, м	Координаты Y, м
1	358298.60	1349476.16
2	358299.69	1349514.35
3	358278.76	1349514.57
4	358278.92	1349475.71
5	358298.60	1349476.16
<b>Условный номер земельного участка :ЗУ42</b>		
№ п/п	Координаты X, м	Координаты Y, м
1	358318.28	1349475.94
2	358319.09	1349514.91
3	358299.69	1349514.35
4	358298.60	1349476.16
5	358298.67	1349476.16
1	358318.28	1349475.94
<b>Условный номер земельного участка :ЗУ43</b>		
№ п/п	Координаты X, м	Координаты Y, м
1	358338.84	1349515.19
2	358333.84	1349515.27
3	358319.09	1349514.91
4	358318.28	1349475.94
5	358337.89	1349476.01
1	358338.84	1349515.19
<b>Условный номер земельного участка :ЗУ44</b>		
№ п/п	Координаты X, м	Координаты Y, м
1	358366.65	1349476.14
2	358367.82	1349515.15
3	358338.84	1349515.19
4	358337.89	1349476.01
5	358356.91	1349476.03
6	358357.30	1349476.04
1	358366.65	1349476.14

<b>Условный номер земельного участка :ЗУ45</b>		
№ п/п	Координаты X, м	Координаты Y, м
1	358397.68	1349515.17
2	358367.82	1349515.15
3	358366.65	1349476.14
4	358382.97	1349476.03
5	358396.39	1349476.21
1	358397.68	1349515.17
<b>Условный номер земельного участка :ЗУ46</b>		
№ п/п	Координаты X, м	Координаты Y, м
1	358415.92	1349476.46
2	358417.63	1349514.98
3	358397.68	1349515.17
4	358396.39	1349476.21
1	358415.92	1349476.46
<b>Условный номер земельного участка :ЗУ47</b>		
№ п/п	Координаты X, м	Координаты Y, м
1	358436.21	1349515.08
2	358417.63	1349514.98
3	358415.92	1349476.46
4	358435.55	1349476.61
1	358436.21	1349515.08
<b>Условный номер земельного участка :ЗУ48</b>		
№ п/п	Координаты X, м	Координаты Y, м
1	358455.42	1349476.68
2	358456.28	1349514.84
3	358436.21	1349515.08
4	358435.55	1349476.61
1	358455.42	1349476.68
<b>Условный номер земельного участка :ЗУ49</b>		
№ п/п	Координаты X, м	Координаты Y, м
1	358475.67	1349514.88
2	358456.28	1349514.84
3	358455.42	1349476.68
4	358474.94	1349476.50
1	358475.67	1349514.88
<b>Условный номер земельного участка :ЗУ50</b>		
№ п/п	Координаты X, м	Координаты Y, м
1	358505.85	1349476.76
2	358488.25	1349515.00
3	358484.13	1349515.01
4	358475.67	1349514.88
5	358474.94	1349476.50
6	358475.68	1349476.44
7	358495.11	1349476.27
1	358505.85	1349476.76
<b>Условный номер земельного участка :ЗУ51</b>		
№ п/п	Координаты X, м	Координаты Y, м



1	358484.79	1349522.53
2	358473.52	1349547.85
3	358441.88	1349549.43
3	358441.88	1349549.43
4	358454.37	1349523.56
5	358456.42	1349522.46
1	358484.79	1349522.53
<b>Условный номер земельного участка :ЗУ52</b>		
№ п/п	Координаты X, м	Координаты Y, м
1	358473.52	1349547.85
2	358466.96	1349562.49
3	358461.11	1349575.54
4	358440.61	1349578.28
5	358428.27	1349579.09
6	358441.88	1349549.43
1	358473.52	1349547.85
<b>Условный номер земельного участка :ЗУ53</b>		
№ п/п	Координаты X, м	Координаты Y, м
1	358436.60	1349547.20
2	358432.55	1349555.04
3	358414.82	1349554.68
4	358415.88	1349522.58
5	358441.28	1349522.49
6	358442.96	1349522.80
7	358444.63	1349523.58
8	358445.62	1349525.00
9	358446.03	1349526.67
1	358436.60	1349547.20
<b>Условный номер земельного участка :ЗУ54</b>		
1	358414.82	1349554.68
2	358392.14	1349553.95
3	358393.35	1349522.67
4	358415.88	1349522.58
1	358414.82	1349554.68
<b>Условный номер земельного участка :ЗУ55</b>		
1	358392.14	1349553.95
2	358366.64	1349553.33
3	358366.65	1349553.13
4	358368.28	1349522.95
5	358368.51	1349522.76
6	358393.35	1349522.67
1	358392.14	1349553.95

<b>Условный номер земельного участка :ЗУ56</b>		
1	358366.65	1349553.13
2	358333.45	1349551.75

3	358346.16	1349523.52
4	358362.32	1349522.98
5	358367.83	1349523.32
6	358368.28	1349522.95
1	358366.65	1349553.13

**Условный номер земельного участка :ЗУ57**

1	358327.88	1349566.60
2	358328.18	1349563.36
3	358333.45	1349551.75
4	358366.65	1349553.13
5	358366.64	1349553.33
6	358364.41	1349578.52
1	358327.88	1349566.60

**Условный номер земельного участка :ЗУ58**

№ п/п	Координаты X, м	Координаты Y, м
1	358364.41	1349578.52
2	358366.64	1349553.33
3	358392.14	1349553.95
4	358390.93	1349586.93
1	358364.41	1349578.52

**Условный номер земельного участка :ЗУ59**

№ п/п	Координаты X, м	Координаты Y, м
1	358413.71	1349594.38
2	358413.62	1349594.59
3	358390.93	1349586.93
4	358392.14	1349553.95
5	358414.82	1349554.68
1	358413.71	1349594.38

**Условный номер земельного участка :ЗУ60**

№ п/п	Координаты X, м	Координаты Y, м
1	358397.14	1349630.73
2	358394.97	1349635.51
3	358363.44	1349627.86
4	358363.88	1349626.48
5	358379.63	1349589.65
6	358410.92	1349600.25
1	358397.14	1349630.73

**Условный номер земельного участка :ЗУ61**

№ п/п	Координаты X, м	Координаты Y, м
1	358363.88	1349626.48
2	358333.35	1349616.05
3	358349.06	1349579.74
4	358379.63	1349589.65
1	358363.88	1349626.48

**Условный номер земельного участка :ЗУ62**

№ п/п	Координаты X, м	Координаты Y, м
1	358333.35	1349616.05

2	358333.07	1349615.96
3	358328.10	1349614.25
4	358311.76	1349608.99
5	358304.70	1349606.50
6	358304.03	1349605.75
7	358305.67	1349602.33
7	358305.67	1349602.33
8	358318.25	1349572.34
9	358319.45	1349570.08
10	358349.06	1349579.74
1	358333.35	1349616.05
<b>Условный номер земельного участка :ЗУ63</b>		
№ п/п	Координаты X, м	Координаты Y, м
1	358394.97	1349635.51
2	358380.14	1349675.09
3	358379.79	1349674.94
4	358379.60	1349675.42
5	358379.44	1349675.91
6	358379.79	1349676.05
7	358379.16	1349677.72
8	358349.23	1349671.28
9	358351.98	1349662.64
10	358355.89	1349651.53
11	358363.44	1349627.86
1	358394.97	1349635.51
<b>Условный номер земельного участка :ЗУ64</b>		
№ п/п	Координаты X, м	Координаты Y, м
1	358379.16	1349677.72
2	358368.87	1349708.82
3	358351.24	1349707.59
4	358344.16	1349705.54
5	358347.65	1349678.55
6	358349.23	1349671.28
1	358379.16	1349677.72
<b>Условный номер земельного участка :ЗУ65</b>		
№ п/п	Координаты X, м	Координаты Y, м
1	358126.24	1349547.51
2	358126.00	1349570.42
3	358096.50	1349569.61
4	358096.58	1349537.55
5	358122.72	1349538.03
6	358126.27	1349538.14
1	358126.24	1349547.51

<b>Условный номер земельного участка :ЗУ66</b>		
№ п/п	Координаты X, м	Координаты Y, м
1	358126.00	1349570.42

2	358125.87	1349583.01
3	358125.83	1349596.86
4	358096.23	1349596.76
5	358096.50	1349569.61
1	358126.00	1349570.42
<b>Условный номер земельного участка :ЗУ67</b>		
№ п/п	Координаты X, м	Координаты Y, м
1	358125.83	1349596.86
2	358125.76	1349624.09
3	358096.14	1349623.47
4	358096.23	1349596.76
1	358125.83	1349596.86
<b>Условный номер земельного участка :ЗУ68</b>		
№ п/п	Координаты X, м	Координаты Y, м
1	358125.76	1349624.09
2	358125.70	1349649.91
3	358111.01	1349650.54
4	358095.70	1349650.27
5	358096.14	1349623.47
1	358125.76	1349624.09
<b>Условный номер земельного участка :ЗУ69</b>		
№ п/п	Координаты X, м	Координаты Y, м
1	358111.01	1349650.54
2	358125.70	1349649.91
3	358125.53	1349680.42
4	358124.82	1349710.34
5	358095.37	1349696.51
6	358095.43	1349666.00
7	358095.70	1349650.27
1	358111.01	1349650.54
<b>Условный номер земельного участка :ЗУ70</b>		
№ п/п	Координаты X, м	Координаты Y, м
1	358070.22	1349561.66
2	358070.22	1349561.85
3	358050.10	1349561.96
4	358050.57	1349522.21
5	358070.37	1349522.56
1	358070.22	1349561.66
<b>Условный номер земельного участка :ЗУ71</b>		
№ п/п	Координаты X, м	Координаты Y, м
1	358050.10	1349561.96
2	358039.81	1349562.01
3	358009.98	1349562.19
4	358010.27	1349522.19
5	358050.57	1349522.21
1	358050.10	1349561.96
<b>Условный номер земельного участка :ЗУ72</b>		

№ п/п	Координаты X, м	Координаты Y, м
1	357989.68	1349562.30
2	357969.99	1349562.28
3	357970.31	1349521.99
4	357990.22	1349522.06
5	357989.68	1349561.95
1	357989.68	1349562.30
<b>Условный номер земельного участка :ЗУ73</b>		
№ п/п	Координаты X, м	Координаты Y, м
1	357969.99	1349562.28
2	357950.32	1349562.32
3	357949.93	1349562.32
4	357950.00	1349558.14
5	357949.79	1349522.09
6	357970.31	1349521.99
1	357969.99	1349562.28
<b>Условный номер земельного участка :ЗУ74</b>		
№ п/п	Координаты X, м	Координаты Y, м
1	357949.79	1349522.09
2	357950.00	1349558.14
3	357935.09	1349558.09
4	357911.92	1349558.71
5	357914.37	1349554.38
6	357942.55	1349522.12
1	357949.79	1349522.09
<b>Условный номер земельного участка :ЗУ75</b>		
№ п/п	Координаты X, м	Координаты Y, м
1	357950.00	1349558.14
2	357949.93	1349562.32
3	357950.32	1349562.32
4	357949.84	1349580.34
5	357912.03	1349580.60
6	357911.74	1349560.86
7	357911.92	1349558.71
8	357935.09	1349558.09
1	357950.00	1349558.14
<b>Условный номер земельного участка :ЗУ76</b>		
№ п/п	Координаты X, м	Координаты Y, м
1	357949.84	1349580.34
2	357949.44	1349602.10
3	357913.15	1349602.25
4	357911.09	1349599.90
5	357911.46	1349580.82
6	357912.03	1349580.60
1	357949.84	1349580.34
<b>Условный номер земельного участка :ЗУ77</b>		

№ п/п	Координаты X, м	Координаты Y, м
1	357969.65	1349602.22
2	357949.44	1349602.10
3	357949.84	1349580.34
4	357950.32	1349562.32
5	357969.99	1349562.28
1	357969.65	1349602.22
<b>Условный номер земельного участка :ЗУ78</b>		
№ п/п	Координаты X, м	Координаты Y, м
1	357989.68	1349562.30
2	357989.45	1349601.75
3	357969.65	1349602.22
4	357969.99	1349562.28
1	357989.68	1349562.30
<b>Условный номер земельного участка :ЗУ79</b>		
№ п/п	Координаты X, м	Координаты Y, м
1	358009.98	1349562.19
2	358039.81	1349562.01
3	358039.58	1349601.99
4	358009.26	1349601.99
1	358009.98	1349562.19
<b>Условный номер земельного участка :ЗУ80</b>		
№ п/п	Координаты X, м	Координаты Y, м
1	358069.90	1349602.19
2	358039.58	1349601.99
3	358039.81	1349562.01
4	358050.10	1349561.96
5	358070.22	1349561.85
1	358069.90	1349602.19
<b>Условный номер земельного участка :ЗУ81</b>		
№ п/п	Координаты X, м	Координаты Y, м
1	358090.20	1349561.66
2	358090.20	1349562.21
3	358090.00	1349599.92
4	358089.21	1349601.53
5	358087.78	1349602.24
6	358069.90	1349602.19
7	358070.22	1349561.85
8	358070.22	1349561.66
1	358090.20	1349561.66
<b>Условный номер земельного участка :ЗУ82</b>		
№ п/п	Координаты X, м	Координаты Y, м
1	358085.01	1349608.33
2	358089.87	1349609.26
3	358089.45	1349648.39
4	358068.98	1349648.07
5	358069.52	1349607.99
6	358085.07	1349607.99

1	358085.01	1349608.33
<b>Условный номер земельного участка :ЗУ83</b>		
№ п/п	Координаты X, м	Координаты Y, м
1	358069.52	1349607.99
2	358068.98	1349648.07
3	358061.88	1349648.28
4	358050.07	1349648.50
5	358050.16	1349608.19
6	358050.41	1349608.19
7	358050.41	1349607.94
1	358069.52	1349607.99
<b>Условный номер земельного участка :ЗУ84</b>		
№ п/п	Координаты X, м	Координаты Y, м
1	358050.07	1349648.50
2	358029.48	1349648.28
3	358029.62	1349608.09
4	358049.41	1349607.94
5	358049.41	1349608.19
6	358050.16	1349608.19
1	358050.07	1349648.50
<b>Условный номер земельного участка :ЗУ85</b>		
№ п/п	Координаты X, м	Координаты Y, м
1	358029.48	1349648.28
2	358009.36	1349648.21
3	358009.59	1349608.26
4	358010.58	1349608.28
5	358010.59	1349608.02
6	358029.62	1349608.09
1	358029.48	1349648.28
<b>Условный номер земельного участка :ЗУ86</b>		
№ п/п	Координаты X, м	Координаты Y, м
1	357989.34	1349648.24
2	357988.85	1349648.24
3	357989.05	1349633.69
4	357988.88	1349633.69
5	357989.34	1349607.79
6	358009.59	1349608.02
7	358009.59	1349608.26
8	358009.36	1349648.21
1	357989.34	1349648.24
<b>Условный номер земельного участка :ЗУ87</b>		
№ п/п	Координаты X, м	Координаты Y, м
1	357988.88	1349633.69
2	357949.35	1349633.71
3	357949.45	1349608.29
4	357969.74	1349608.04
5	357969.75	1349608.45
6	357970.74	1349608.42

7	357970.74	1349608.03
8	357989.34	1349607.79
1	357988.88	1349633.69
<b>Условный номер земельного участка :ЗУ88</b>		
1	357949.45	1349608.29
2	357949.35	1349633.71
3	357949.44	1349654.25
4	357930.48	1349650.96
5	357930.67	1349627.88
6	357930.78	1349608.24
1	357949.45	1349608.29
7	357938.43	1349608.56
8	357939.42	1349608.54
9	357939.45	1349609.54
10	357938.45	1349609.56
7	357938.43	1349608.56
<b>Условный номер земельного участка :ЗУ89</b>		
№ п/п	Координаты X, м	Координаты Y, м
1	357930.48	1349650.96
2	357910.78	1349647.46
3	357908.80	1349645.39
4	357908.79	1349609.77
5	357910.21	1349608.49
6	357910.67	1349608.51
7	357910.67	1349608.58
8	357911.64	1349608.57
9	357911.65	1349608.50
10	357930.78	1349608.24
11	357930.67	1349627.88
1	357930.48	1349650.96
<b>Условный номер земельного участка :ЗУ90</b>		
№ п/п	Координаты X, м	Координаты Y, м
1	357988.85	1349648.24
2	357989.34	1349648.24
3	357989.02	1349662.00
4	357949.38	1349654.24
5	357949.35	1349633.71
6	357988.88	1349633.69
7	357989.05	1349633.69
1	357988.85	1349648.24
<b>Условный номер земельного участка :ЗУ91</b>		
№ п/п	Координаты X, м	Координаты Y, м
1	358029.13	1349670.91
2	357989.02	1349662.00
3	357989.34	1349648.24
4	358009.36	1349648.21
5	358029.48	1349648.28



1	358029.13	1349670.91
<b>Условный номер земельного участка :ЗУ92</b>		
<b>№ п/п</b>	<b>Координаты X, м</b>	<b>Координаты Y, м</b>
1	358061.27	1349677.28
2	358053.45	1349675.65
3	358051.98	1349675.34
4	358042.05	1349673.74
5	358029.13	1349670.91
6	358029.48	1349648.28
7	358050.07	1349648.50
8	358061.88	1349648.28
1	358061.27	1349677.28
<b>Условный номер земельного участка :ЗУ93</b>		
<b>№ п/п</b>	<b>Координаты X, м</b>	<b>Координаты Y, м</b>
1	358089.45	1349648.39
2	358089.13	1349676.92
3	358074.48	1349678.53
4	358061.27	1349677.28
5	358061.88	1349648.28
6	358068.98	1349648.07
1	358089.45	1349648.39

---

### 1.3 Перечень и сведения об измененном земельном участке, который будет отнесен к территориям общего пользования

Кадастровый номер земельного участка	Вид разрешенного использования	Площадь	Территориальная зона	Регламенты	Способ образования земельного участка
76:17:120901:4 (измененный)	Ведение садоводства*	18103	Зона сельскохозяйственного назначения, предназначенная для ведения огородничества, садоводства за границами населенных пунктов (СХ-4)	-	-

\* После внесения в ЕГРН сведений об образуемых земельных участках с условными номерами :ЗУ1-:ЗУ93 вид разрешенного использования измененного земельного участка с кадастровым номером 76:17:120901:4 будет изменен на вид разрешенного использования - земельные участки общего назначения.

**Перечень координат характерных точек границ измененного земельного участка с  
кадастровым номером 76:17:120901:4**

№ п/п	Координаты X, м	Координаты Y, м
1	358025.47	1349414.83
2	358050.85	1349415.4
3	358063.59	1349415.18
4	358085.62	1349415.91
5	358100.89	1349417.95
6	358116.96	1349423.3
7	358121.27	1349425.99
8	358129.41	1349427.86
9	358141.74	1349429.3
10	358183.41	1349428.75
11	358223.38	1349429.28
12	358264.74	1349430.64
13	358292.85	1349430.43
14	358321.34	1349432.2
15	358334.12	1349434.36
16	358346.4	1349436.92
17	358380.11	1349443.49
18	358404.92	1349447.87
19	358418.88	1349448.72
20	358421.01	1349448.59
21	358434.54	1349447.41
22	358441.06	1349445.99
23	358454.26	1349441.77
24	358471.49	1349435.79
25	358482.74	1349433.12
26	358487.54	1349432.42
27	358494.9	1349431.89
28	358504.04	1349431.71
29	358510.86	1349432.08
30	358520.76	1349433.62
31	358525.24	1349434.34
32	358523.08	1349439.22
33	358499.23	1349436.18
34	358496.93	1349436.59
35	358496.92	1349436.84
36	358495.93	1349436.8
37	358495.9	1349435.87
38	358494.9	1349435.92
39	358494.93	1349436.77
40	358487.66	1349436.5
41	358484.34	1349436.87
42	358474.48	1349439.27
43	358464.8	1349442.16
44	358455.47	1349445.36
45	358455.41	1349445.14

46	358454.44	1349445.39
47	358454.51	1349445.69
48	358454.01	1349445.86
49	358435.56	1349451.76
50	358415.84	1349452.57
51	358415.84	1349452.81
52	358412.83	1349453.07
53	358408.61	1349452.62
54	358383.72	1349448.76
55	358380.00	1349448.00
56	358380.02	1349447.81
57	358379.02	1349447.69
58	358379.00	1349447.80
59	358373.02	1349446.57
60	358357.70	1349443.66
61	358345.90	1349441.81
62	358345.97	1349441.16
63	358344.98	1349441.05
64	358344.90	1349441.65
65	358344.70	1349441.62
66	358337.36	1349439.7
67	358320.69	1349436.88
68	358317.36	1349436.7
69	358314.76	1349436.56
70	358313.53	1349436.52
71	358313.59	1349436.09
72	358312.59	1349435.95
73	358312.51	1349436.47
74	358304.99	1349436.06
75	358299.03	1349435.86
76	358298.02	1349435.9
77	358278.13	1349435.24
78	358264.62	1349435.18
79	358264.65	1349434.54
80	358263.65	1349434.5
81	358263.62	1349435.16
82	358257.76	1349434.92
83	358239.32	1349434.73
84	358223.95	1349434.74
85	358223.96	1349434.09
86	358222.96	1349434.07
87	358222.94	1349434.74
88	358219.04	1349434.74
89	358199.73	1349434.81
90	358183.70	1349434.4
91	358183.71	1349433.8
92	358182.71	1349433.78
93	358182.69	1349434.37

94	358179.84	1349434.29
95	358160.29	1349434.3
96	358142.24	1349433.95
97	358142.27	1349433.34
98	358141.27	1349433.3
99	358141.24	1349433.93
100	358140.74	1349433.92
101	358121.23	1349431.71
102	358108.85	1349430.48
103	358102.93	1349429.78
104	358101.90	1349430.15
105	358102.48	1349474
106	358102.46	1349477.43
107	358101.91	1349480.51
108	358102.59	1349482.12
109	358103.31	1349512.05
110	358104.97	1349513.6
111	358122.83	1349513.3
112	358142.17	1349513.43
113	358142.69	1349513.43
114	358142.69	1349514.07
115	358143.68	1349514.11
116	358143.69	1349513.42
117	358160.61	1349513.04
118	358181.58	1349512.99
119	358184.71	1349513.08
120	358184.71	1349513.74
121	358185.70	1349513.76
122	358185.70	1349513.11
123	358201.69	1349513.34
124	358212.28	1349513.57
125	358220.75	1349514.23
126	358224.05	1349514.35
127	358224.01	1349515.34
128	358225.00	1349515.39
129	358225.05	1349514.39
130	358240.16	1349514.71
131	358278.76	1349514.57
132	358299.69	1349514.35
133	358319.09	1349514.91
134	358333.84	1349515.27
135	358338.84	1349515.19
136	358367.82	1349515.15
137	358397.68	1349515.17
138	358417.63	1349514.98
139	358436.21	1349515.08
140	358456.28	1349514.84
141	358475.67	1349514.88

142	358484.13	1349515.01
143	358484.17	1349515.94
144	358487.93	1349515.7
145	358484.79	1349522.53
146	358456.42	1349522.46
147	358454.37	1349523.56
148	358441.88	1349549.43
149	358428.27	1349579.09
150	358399.00	1349640.06
151	358386.70	1349672.23
152	358372.75	1349709.15
153	358368.87	1349708.82
154	358379.16	1349677.72
155	358379.79	1349676.05
156	358380.20	1349676.21
157	358380.59	1349675.29
158	358380.14	1349675.09
159	358394.97	1349635.51
160	358397.14	1349630.73
161	358410.92	1349600.25
162	358379.63	1349589.65
163	358349.06	1349579.74
164	358319.45	1349570.08
165	358323.87	1349563.55
166	358344.15	1349519.8
167	358338.91	1349519.4
168	358325.26	1349518.66
169	358316.79	1349518.83
170	358303.88	1349519.31
171	358300.67	1349519.24
172	358286.87	1349519.55
173	358267.53	1349521.25
174	358257.76	1349520.68
175	358244.69	1349519.22
176	358200.80	1349519.03
177	358182.74	1349518.18
178	358154.98	1349517.64
179	358129.10	1349517.55
180	358126.45	1349517.45
181	358126.38	1349521.88
182	358126.27	1349538.14
183	358122.72	1349538.03
184	358096.58	1349537.55
185	358096.50	1349569.61
186	358096.23	1349596.76
187	358096.14	1349623.47
188	358095.70	1349650.27
189	358095.43	1349666

190	358095.37	1349696.51
191	358080.57	1349684.18
192	358065.67	1349682.96
193	358027.13	1349675.36
194	357993.28	1349668.3
195	357971.52	1349664.24
196	357947.92	1349660.78
197	357915.16	1349655
198	357908.45	1349650.78
199	357905.79	1349646.05
200	357904.82	1349620.38
201	357905.47	1349601.62
202	357900.87	1349521.61
203	357903.09	1349500.83
204	357926.02	1349502.25
205	357949.89	1349475.12
206	357951.37	1349473.47
207	357951.97	1349473.95
208	357954.20	1349471.26
209	357953.72	1349470.86
210	357966.23	1349456.97
211	357978.94	1349442.33
212	358004.28	1349413.32
1	358025.47	1349414.83

213	358061.33	1349422.57
214	358061.24	1349423.56
215	358060.25	1349423.48
216	358060.33	1349422.49
213	358061.33	1349422.57
217	358096.79	1349429.93
218	358095.79	1349429.89
219	358095.94	1349426.20
220	358091.80	1349425.93
221	358091.86	1349424.94
222	358096.96	1349425.23
217	358096.79	1349429.93
223	358090.62	1349522.22
224	358090.20	1349561.66
225	358090.20	1349562.21
226	358090.22	1349561.21
227	358091.09	1349561.21
228	358091.09	1349562.21
229	358090.20	1349562.21

230	358090.00	1349599.92
231	358089.21	1349601.53
232	358087.78	1349602.24
233	358069.90	1349602.19
234	358039.58	1349601.99
235	358009.26	1349601.99
236	357989.45	1349601.75
237	357969.65	1349602.22
238	357949.44	1349602.10
239	357913.15	1349602.25
240	357911.09	1349599.90
241	357911.46	1349580.82
242	357912.03	1349580.60
243	357911.74	1349560.86
244	357911.92	1349558.71
245	357914.37	1349554.38
246	357942.55	1349522.12
247	357949.79	1349522.09
248	357970.31	1349521.99
249	357990.22	1349522.06
250	358010.27	1349522.19
251	358050.57	1349522.21
252	358070.37	1349522.56
223	358090.62	1349522.22

253	358091.14	1349519.75
254	358091.85	1349520.44
255	358091.45	1349520.95
256	358091.47	1349525.63
257	358090.6	1349525.63
258	358090.63	1349522.22
259	358090.44	1349520.46
253	358091.14	1349519.75
260	358096.68	1349474.57
261	358097.68	1349474.57
262	358097.68	1349475.57
263	358096.68	1349475.57
260	358096.68	1349474.57
264	357950.77	1349520.75
265	357950.73	1349521.74
266	357943.87	1349521.39
267	357943.93	1349520.40
264	357950.77	1349520.75



268	357984.50	1349520.92
269	357984.47	1349521.91
270	357983.48	1349521.89
271	357983.50	1349520.90
268	357984.50	1349520.92
272	358015.19	1349520.99
273	358015.19	1349521.99
274	358014.19	1349521.99
275	358014.19	1349520.99
272	358015.19	1349520.99
276	358051.73	1349521.04
277	358051.73	1349522.04
278	358050.73	1349522.04
279	358050.73	1349521.04
276	358051.73	1349521.04
280	358095.71	1349513.80
281	358076.40	1349513.89
282	358057.92	1349514.10
283	358038.08	1349513.72
284	358018.65	1349513.94
285	357992.89	1349514.20
286	357948.84	1349514.34
287	357970.28	1349489.54
288	357977.94	1349480.94
289	358007.06	1349448.12
290	358002.31	1349443.90
291	358005.06	1349440.51
292	358005.85	1349441.13
293	358003.73	1349443.78
294	358007.72	1349447.37
295	358016.73	1349437.21
296	358025.82	1349423.19
297	358025.82	1349422.87
298	358025.23	1349423.2
299	358023.33	1349419.67
300	358024.22	1349419.21
301	358025.82	1349422.20
302	358025.83	1349421.90
303	358036.54	1349422.78
304	358056.27	1349424.40
305	358075.70	1349426.10
306	358095.52	1349427.90
307	358096.42	1349474.14
308	358076.77	1349473.84

309	358057.37	1349473.88
310	358037.69	1349474.05
311	358037.70	1349475.09
312	358037.70	1349475.44
313	358057.16	1349475.31
314	358076.84	1349475.20
315	358096.33	1349475.04
316	358097.09	1349512.55
280	358095.71	1349513.8
317	358098.28	1349510.27
318	358098.26	1349514.28
319	358097.26	1349514.28
320	358097.28	1349510.27
317	358098.28	1349510.27
321	358302.16	1349515.33
322	358303.16	1349515.33
323	358303.16	1349516.33
324	358302.16	1349516.33
321	358302.16	1349515.33
325	358341.61	1349515.44
326	358344.98	1349515.35
327	358344.98	1349516.25
328	358341.70	1349516.43
325	358341.61	1349515.44
329	358381.93	1349515.45
330	358382.93	1349515.45
331	358382.93	1349516.45
332	358381.93	1349516.45
329	358381.93	1349515.45
333	358417.49	1349515.41
334	358418.49	1349515.41
335	358418.49	1349516.41
336	358417.49	1349516.41
333	358417.49	1349515.41
337	358451.65	1349515.18
338	358451.65	1349516.18
339	358450.65	1349516.18
340	358450.65	1349515.18
337	358451.65	1349515.18
341	358432.55	1349555.04
342	358414.82	1349554.68

343	358413.71	1349594.38
344	358413.98	1349593.75
345	358414.88	1349594.22
346	358414.43	1349595.11
347	358413.58	1349594.69
348	358413.62	1349594.59
349	358390.93	1349586.93
350	358364.41	1349578.52
351	358327.88	1349566.6
352	358328.18	1349563.36
353	358333.45	1349551.75
354	358346.16	1349523.52
355	358362.32	1349522.98
356	358367.83	1349523.32
357	358368.28	1349522.95
358	358368.51	1349522.76
359	358393.35	1349522.67
360	358415.88	1349522.58
361	358441.28	1349522.49
362	358442.96	1349522.80
363	358444.63	1349523.58
364	358445.62	1349525.00
365	358446.03	1349526.67
366	358436.60	1349547.20
341	358432.55	1349555.04

367	358433.39	1349555.99
368	358432.98	1349556.90
369	358432.06	1349556.48
370	358432.47	1349555.57
367	358433.39	1349555.99
371	358395.16	1349636.02
372	358395.55	1349635.10
373	358395.80	1349635.21
374	358396.25	1349635.42
375	358395.82	1349636.32
371	358395.16	1349636.02
376	358380.77	1349584.95
377	358381.04	1349584.10
378	358382.00	1349584.41
379	358381.73	1349585.26
376	358380.77	1349584.95
380	358343.33	1349573.16
381	358337.56	1349571.01

382	358337.92	1349570.07
383	358343.64	1349572.19
380	358343.33	1349573.16
384	358265.66	1349516.94
385	358264.64	1349517.00
386	358264.60	1349516.01
387	358265.60	1349515.96
384	358265.66	1349516.94
388	358089.45	1349648.39
389	358089.13	1349676.92
390	358074.48	1349678.53
391	358061.27	1349677.28
392	358053.45	1349675.65
393	358051.98	1349675.34
394	358042.05	1349673.74
395	358029.13	1349670.91
396	357989.02	1349662.00
397	357949.38	1349654.24
398	357930.48	1349650.96
399	357910.78	1349647.46
400	357908.80	1349645.39
401	357908.79	1349609.77
402	357910.21	1349608.49
403	357910.67	1349608.51
404	357910.67	1349607.83
405	357911.67	1349607.83
406	357911.65	1349608.50
407	357930.78	1349608.24
408	357949.45	1349608.29
409	357969.74	1349608.04
410	357969.73	1349607.46
411	357970.73	1349607.43
412	357970.74	1349608.03
413	357989.34	1349607.79
414	358009.59	1349608.02
415	358009.61	1349607.27
416	358010.61	1349607.29
417	358010.59	1349608.02
418	358029.62	1349608.09
419	358049.41	1349607.94
420	358049.41	1349607.19
421	358050.41	1349607.19
422	358050.41	1349607.94
423	358069.52	1349607.99
424	358085.07	1349607.99
425	358085.19	1349607.35

426	358090.82	1349608.43
427	358090.66	1349609.41
428	358089.87	1349609.26
388	358089.45	1349648.39
429	358090.78	1349648.29
430	358089.78	1349648.29
431	358089.78	1349647.29
432	358090.78	1349647.29
429	358090.78	1349648.29
433	358088.92	1349682.98
434	358089.92	1349682.98
435	358089.86	1349689.83
436	358088.86	1349689.83
433	358088.92	1349682.98
437	358056.61	1349677.56
438	358055.64	1349677.36
439	358055.84	1349676.39
440	358056.82	1349676.59
437	358056.61	1349677.56
441	358014.66	1349669.25
442	358013.67	1349669.06
443	358013.86	1349668.10
444	358014.84	1349668.27
441	358014.66	1349669.25
445	357981.94	1349662.52
446	357982.10	1349661.67
447	357983.12	1349661.87
448	357982.91	1349662.72
445	357981.94	1349662.52
449	357948.54	1349655.65
450	357948.73	1349654.69
451	357949.71	1349654.86
452	357949.53	1349655.84
449	357948.54	1349655.65
453	357910.52	1349581.59
454	357910.50	1349580.60
455	357911.42	1349580.55
456	357911.40	1349581.55
453	357910.52	1349581.59
457	357932.86	1349505.65

458	357933.36	1349504.79
459	357937.96	1349507.48
460	357937.46	1349508.34
457	357932.86	1349505.65
461	357994.21	1349450.3
462	357998.57	1349445.24
463	358002.39	1349448.60
464	357998.01	1349453.72
461	357994.21	1349450.3
465	357990.97	1349458.93
466	357990.20	1349458.31
467	357993.81	1349453.79
468	357994.55	1349454.45
465	357990.97	1349458.93
469	357987.78	1349468.21
470	357988.45	1349467.47
471	357989.18	1349468.12
472	357988.52	1349468.88
469	357987.78	1349468.21
473	357980.85	1349440.40
474	357983.79	1349437.33
475	357984.52	1349438.01
476	357981.56	1349441.10
473	357980.85	1349440.40

#### **1.4. Вид разрешенного использования образуемых земельных участков в соответствии с проектом межевания территории**

Устанавливаемые виды разрешенного использования образуемых земельных участков:

- **ведение садоводства, код 13.2** (согласно Приказу Росреестра от 10.11.2020г. №П/0412 «Об утверждении классификатора видов разрешенного использования земельных участков»). Описание вида разрешенного использования - осуществление отдыха и (или) выращивания гражданами для собственных нужд сельскохозяйственных культур; размещение для собственных нужд садового дома, жилого дома, указанного в описании вида разрешенного использования с кодом 2.1, хозяйственных построек и гаражей для собственных нужд.

**1.5 Сведения о границах территории, в отношении которой утвержден проект межевания (перечень координат поворотных точек границ земельного участка с кадастровым номером 76:17:120901:4)**

Система координат МСК-76, зона1

Площадь земельного участка-101361кв.м

Обозначение характерных точек границ	Координата X, м	Координата Y, м
1	358525.24	1349434.34
2	358523.08	1349439.22
3	358505.85	1349476.76
4	358488.25	1349515
5	358484.13	1349515.01
6	358484.17	1349515.94
7	358487.93	1349515.7
8	358484.79	1349522.53
9	358473.52	1349547.85
10	358466.96	1349562.49
11	358461.11	1349575.54
12	358440.61	1349578.28
13	358428.27	1349579.09
14	358399	1349640.06
15	358386.7	1349672.23
16	358372.75	1349709.15
17	358368.87	1349708.82
18	358351.24	1349707.59
19	358344.16	1349705.54
20	358347.65	1349678.55
21	358349.23	1349671.28
22	358351.98	1349662.64
23	358355.89	1349651.53
24	358363.88	1349626.48
25	358333.07	1349615.96
26	358328.1	1349614.25
27	358311.76	1349608.99
28	358304.7	1349606.5
29	358304.03	1349605.75
30	358305.67	1349602.33
31	358318.25	1349572.34
32	358319.45	1349570.08
33	358323.87	1349563.55
34	358344.15	1349519.8
35	358338.91	1349519.4
36	358325.26	1349518.66



37	358316.79	1349518.83
38	358303.88	1349519.31
39	358300.67	1349519.24
40	358286.87	1349519.55
41	358267.53	1349521.25
42	358257.76	1349520.68
43	358244.69	1349519.22
44	358200.8	1349519.03
45	358182.74	1349518.18
46	358154.98	1349517.64
47	358129.1	1349517.55
48	358126.45	1349517.45
49	358126.38	1349521.88
50	358126.27	1349538.14
51	358126.24	1349547.51
52	358125.87	1349583.01
53	358125.7	1349649.91
54	358125.53	1349680.42
55	358124.82	1349710.34
56	358095.37	1349696.51
57	358080.57	1349684.18
58	358065.67	1349682.96
59	358027.13	1349675.36
60	357993.28	1349668.3
61	357971.52	1349664.24
62	357947.92	1349660.78
63	357915.16	1349655
64	357908.45	1349650.78
65	357905.79	1349646.05
66	357904.82	1349620.38
67	357905.47	1349601.62
68	357900.87	1349521.61
69	357903.09	1349500.83
70	357904.4	1349491.25
71	357905.45	1349484.89
72	357907.71	1349472.4
73	357910.78	1349460.24
74	357914.81	1349451.62
75	357929.2	1349431.14
76	357926.49	1349429.16
77	357938.68	1349413.67
78	357963.41	1349412.95
79	357971.89	1349413.15
80	358004.28	1349413.32
81	358025.47	1349414.83
82	358050.85	1349415.4

83	358063.59	1349415.18
84	358085.62	1349415.91
85	358100.89	1349417.95
86	358116.96	1349423.3
87	358121.27	1349425.99
88	358129.41	1349427.86
89	358141.74	1349429.3
90	358183.41	1349428.75
91	358223.38	1349429.28
92	358264.74	1349430.64
93	358292.85	1349430.43
94	358321.34	1349432.2
95	358334.12	1349434.36
96	358346.4	1349436.92
97	358380.11	1349443.49
98	358404.92	1349447.87
99	358418.88	1349448.72
100	358421.01	1349448.59
101	358434.54	1349447.41
102	358441.06	1349445.99
103	358454.26	1349441.77
104	358471.49	1349435.79
105	358482.74	1349433.12
106	358487.54	1349432.42
107	358494.9	1349431.89
108	358504.04	1349431.71
109	358510.86	1349432.08
110	358520.76	1349433.62
1	358525.24	1349434.34
111	358432.98	1349556.9
112	358432.06	1349556.48
113	358432.47	1349555.57
114	358433.39	1349555.99
111	358432.98	1349556.9
115	358414.88	1349594.22
116	358414.43	1349595.11
117	358413.58	1349594.69
118	358413.98	1349593.75
115	358414.88	1349594.22
119	358395.82	1349636.32
120	358395.16	1349636.02
121	358395.55	1349635.1
122	358395.8	1349635.21

123	358396.25	1349635.42
119	358395.82	1349636.32
124	358380.59	1349675.29
125	358380.2	1349676.21
126	358379.44	1349675.91
127	358379.6	1349675.42
128	358379.79	1349674.94
124	358380.59	1349675.29
129	358381.04	1349584.1
130	358382	1349584.41
131	358381.73	1349585.26
132	358380.77	1349584.95
129	358381.04	1349584.1
133	358337.92	1349570.07
134	358343.64	1349572.19
135	358343.33	1349573.16
136	358337.56	1349571.01
133	358337.92	1349570.07
137	358450.65	1349516.18
138	358450.65	1349515.18
139	358451.65	1349515.18
140	358451.65	1349516.18
137	358450.65	1349516.18
141	358417.49	1349516.41
142	358417.49	1349515.41
143	358418.49	1349515.41
144	358418.49	1349516.41
141	358417.49	1349516.41
145	358381.93	1349515.45
146	358382.93	1349515.45
147	358382.93	1349516.45
148	358381.93	1349516.45
145	358381.93	1349515.45
149	358344.98	1349516.25
150	358341.7	1349516.43
151	358341.61	1349515.44
152	358344.98	1349515.35
149	358344.98	1349516.25
153	358303.16	1349516.33
154	358302.16	1349516.33
155	358302.16	1349515.33

156	358303.16	1349515.33
153	358303.16	1349516.33
157	358265.66	1349516.94
158	358264.64	1349517
159	358264.6	1349516.01
160	358265.6	1349515.96
157	358265.66	1349516.94
161	358225	1349515.39
162	358224.01	1349515.34
163	358224.05	1349514.35
164	358225.05	1349514.39
161	358225	1349515.39
165	358184.71	1349513.74
166	358184.71	1349513.08
167	358185.7	1349513.11
168	358185.7	1349513.76
165	358184.71	1349513.74
169	358143.68	1349514.11
170	358142.69	1349514.07
171	358142.69	1349513.43
172	358143.69	1349513.42
169	358143.68	1349514.11
173	358097.68	1349474.57
174	358097.68	1349475.57
175	358096.68	1349475.57
176	358096.68	1349474.57
173	358097.68	1349474.57
177	357984.47	1349521.91
178	357983.48	1349521.89
179	357983.5	1349520.9
180	357984.5	1349520.92
177	357984.47	1349521.91
181	357970.73	1349607.43
182	357970.74	1349608.42
183	357969.75	1349608.45
184	357969.73	1349607.46
181	357970.73	1349607.43
185	358009.61	1349607.27
186	358010.61	1349607.29

187	358010.58	1349608.28
188	358009.59	1349608.26
185	358009.61	1349607.27
189	358010.27	1349522.19
190	358009.98	1349562.19
191	358009.26	1349601.99
192	357989.45	1349601.75
193	357989.68	1349561.95
194	357990.22	1349522.06
189	358010.27	1349522.19
195	358015.19	1349520.99
196	358015.19	1349521.99
197	358014.19	1349521.99
198	358014.19	1349520.99
195	358015.19	1349520.99
199	358051.73	1349522.04
200	358050.73	1349522.04
201	358050.73	1349521.04
202	358051.73	1349521.04
199	358051.73	1349522.04
203	358090.22	1349561.21
204	358091.09	1349561.21
205	358091.09	1349562.21
206	358090.2	1349562.21
203	358090.22	1349561.21
207	358090.62	1349522.22
208	358090.2	1349561.66
209	358070.22	1349561.66
210	358070.37	1349522.56
207	358090.62	1349522.22
211	358091.85	1349520.44
212	358091.45	1349520.95
213	358091.47	1349525.63
214	358090.6	1349525.63
215	358090.63	1349522.22
216	358090.44	1349520.46
217	358091.14	1349519.75
211	358091.85	1349520.44
218	358098.28	1349510.27
219	358098.26	1349514.28

220	358097.26	1349514.28
221	358097.28	1349510.27
218	358098.28	1349510.27
222	358122.83	1349513.3
223	358104.97	1349513.6
224	358103.31	1349512.05
225	358102.59	1349482.12
226	358101.91	1349480.51
227	358102.46	1349477.43
228	358102.48	1349474
229	358122.34	1349474.08
222	358122.83	1349513.3
230	358050.41	1349608.19
231	358049.41	1349608.19
232	358049.41	1349607.19
233	358050.41	1349607.19
230	358050.41	1349608.19
234	358090.66	1349609.41
235	358085.01	1349608.33
236	358085.19	1349607.35
237	358090.82	1349608.43
234	358090.66	1349609.41
238	358089.78	1349648.29
239	358089.78	1349647.29
240	358090.78	1349647.29
241	358090.78	1349648.29
238	358089.78	1349648.29
242	358088.92	1349682.98
243	358089.92	1349682.98
244	358089.86	1349689.83
245	358088.86	1349689.83
242	358088.92	1349682.98
246	358056.61	1349677.56
247	358055.64	1349677.36
248	358055.84	1349676.39
249	358056.82	1349676.59
246	358056.61	1349677.56
250	358014.66	1349669.25
251	358013.67	1349669.06

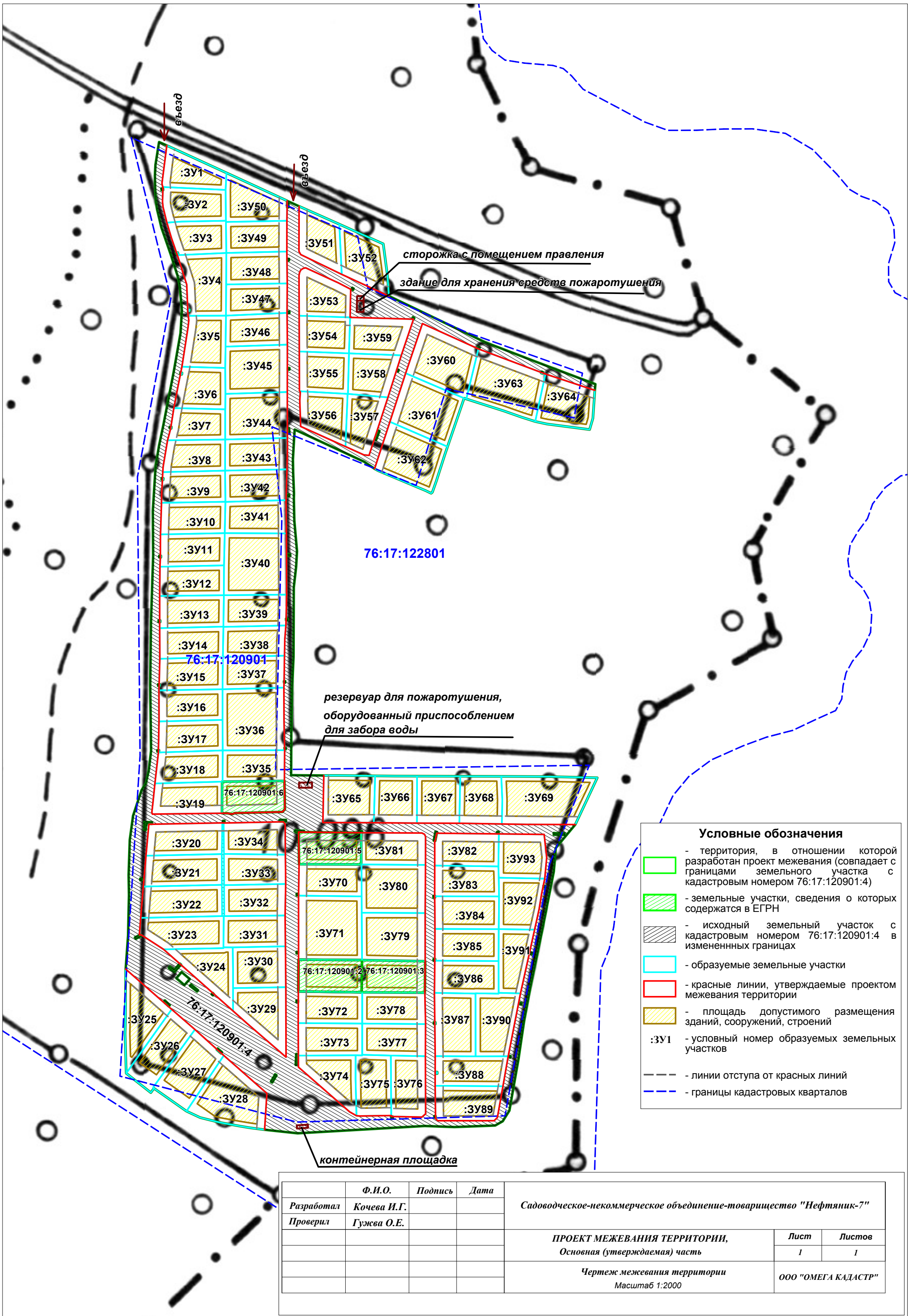
252	358013.86	1349668.1
253	358014.84	1349668.27
250	358014.66	1349669.25
254	357981.94	1349662.52
255	357982.1	1349661.67
256	357983.12	1349661.87
257	357982.91	1349662.71
254	357981.94	1349662.52
258	357948.54	1349655.65
259	357948.73	1349654.69
260	357949.71	1349654.86
261	357949.53	1349655.84
258	357948.54	1349655.65
262	357910.52	1349581.59
263	357910.5	1349580.6
264	357911.42	1349580.55
265	357911.4	1349581.55
262	357910.52	1349581.59
266	357938.43	1349608.56
267	357939.42	1349608.54
268	357939.45	1349609.54
269	357938.45	1349609.56
266	357938.43	1349608.56
270	357910.67	1349607.83
271	357911.67	1349607.83
272	357911.64	1349608.57
273	357910.67	1349608.58
270	357910.67	1349607.83
274	357943.93	1349520.4
275	357950.77	1349520.75
276	357950.73	1349521.74
277	357943.87	1349521.39
274	357943.93	1349520.4
278	357932.86	1349505.65
279	357933.36	1349504.79
280	357937.96	1349507.48
281	357937.46	1349508.34
278	357932.86	1349505.65

282	357954.2	1349471.26
283	357951.97	1349473.95
284	357951.22	1349473.34
285	357953.54	1349470.71
282	357954.2	1349471.26
286	357988.45	1349467.47
287	357989.18	1349468.12
288	357988.52	1349468.88
289	357987.78	1349468.21
286	357988.45	1349467.47
290	357993.81	1349453.79
291	357994.55	1349454.45
292	357990.97	1349458.93
293	357990.2	1349458.31
290	357993.81	1349453.79
294	357998.57	1349445.24
295	358002.39	1349448.6
296	357998.01	1349453.72
297	357994.21	1349450.3
294	357998.57	1349445.24
298	358002.31	1349443.9
299	358005.06	1349440.51
300	358005.85	1349441.13
301	358003.73	1349443.78
302	358007.77	1349447.42
303	358007.13	1349448.18
298	358002.31	1349443.9
304	357983.79	1349437.33
305	357984.52	1349438.01
306	357981.56	1349441.1
307	357980.85	1349440.4
304	357983.79	1349437.33
308	358024.22	1349419.21
309	358025.82	1349422.2
310	358025.82	1349422.87
311	358025.23	1349423.2
312	358023.33	1349419.67
308	358024.22	1349419.21
313	358061.33	1349422.57



314	358061.24	1349423.56
315	358060.25	1349423.48
316	358060.33	1349422.49
313	358061.33	1349422.57
317	358096.96	1349425.23
318	358096.79	1349429.93
319	358095.79	1349429.89
320	358095.94	1349426.2
321	358091.8	1349425.93
322	358091.86	1349424.94
317	358096.96	1349425.23
323	358141.27	1349433.3
324	358142.27	1349433.34
325	358142.22	1349434.33
326	358141.23	1349434.29
323	358141.27	1349433.3
327	358183.71	1349433.8
328	358183.68	1349434.79
329	358182.69	1349434.77
330	358182.71	1349433.78
327	358183.71	1349433.8
331	358222.96	1349434.07
332	358223.96	1349434.09
333	358223.93	1349435.08
334	358222.94	1349435.06
331	358222.96	1349434.07
335	358264.65	1349434.54
336	358264.6	1349435.53
337	358263.61	1349435.49
338	358263.65	1349434.5
335	358264.65	1349434.54
339	358313.59	1349436.09
340	358313.44	1349437.08
341	358312.45	1349436.94
342	358312.59	1349435.95
339	358313.59	1349436.09
343	358345.97	1349441.16
344	358345.85	1349442.15
345	358344.85	1349442.02

346	358344.98	1349441.05
343	358345.97	1349441.16
347	358380.02	1349447.81
348	358379.89	1349448.8
349	358378.9	1349448.68
350	358379.02	1349447.69
347	358380.02	1349447.81
351	358418.89	1349452.61
352	358419.88	1349452.66
353	358419.82	1349453.65
354	358418.8	1349453.59
351	358418.89	1349452.61
355	358455.41	1349445.14
356	358455.65	1349446.1
357	358454.68	1349446.35
358	358454.44	1349445.39
355	358455.41	1349445.14
359	358494.9	1349435.92
360	358495.9	1349435.87
361	358495.93	1349436.86
362	358494.94	1349436.91
359	358494.9	1349435.92



**Условные обозначения**

- территория, в отношении которой разработан проект межевания (совпадает с границами земельного участка с кадастровым номером 76:17:120901:4)

- земельные участки, сведения о которых содержатся в ЕГРН

- исходный земельный участок с кадастровым номером 76:17:120901:4 в измененных границах

- образуемые земельные участки

- красные линии, утверждаемые проектом межевания территории

- площадь допустимого размещения зданий, сооружений, строений

:3У1

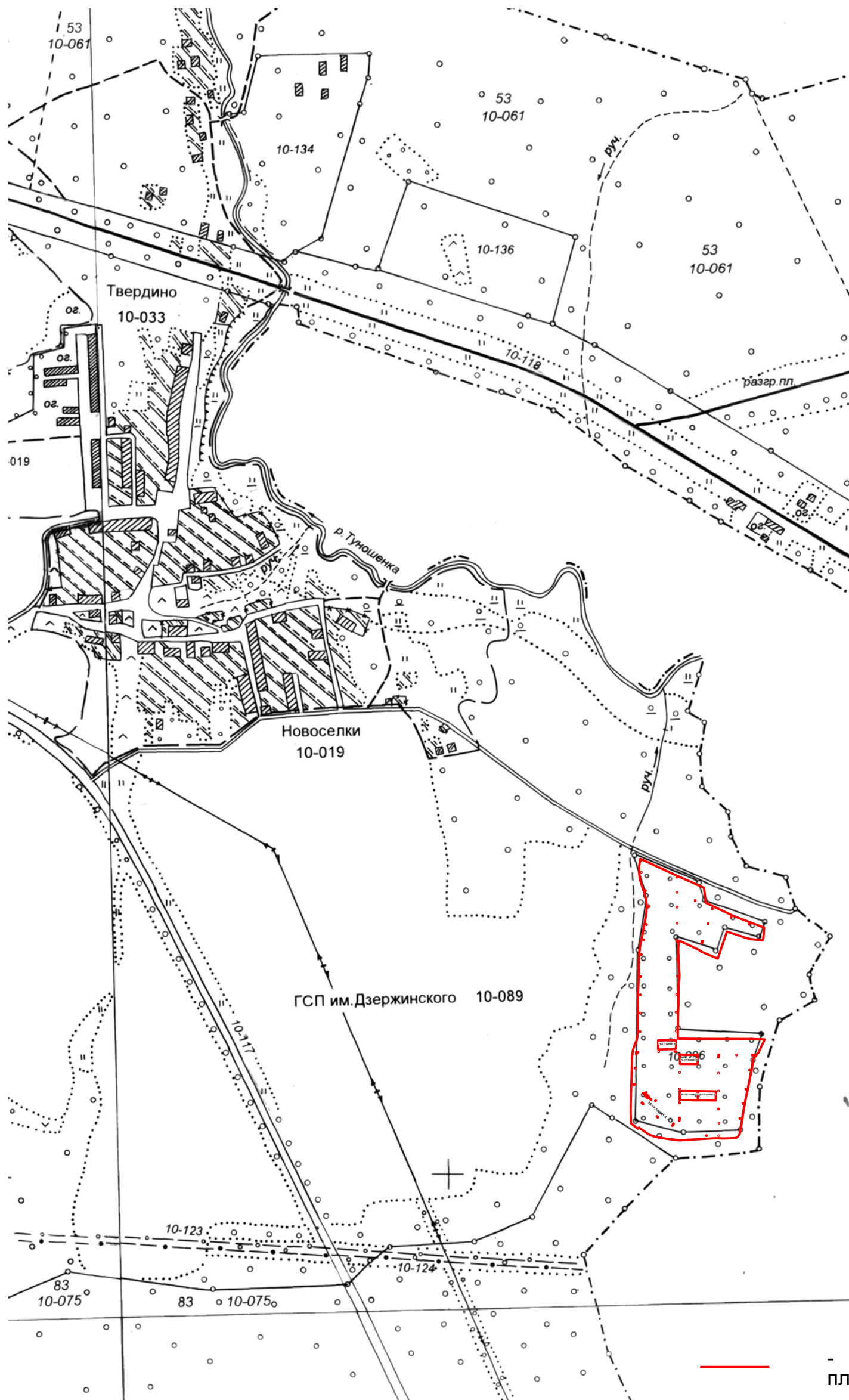
- условный номер образуемых земельных участков

- линии отступа от красных линий

- границы кадастровых кварталов

	Ф.И.О.	Подпись	Дата	Садоводческое-некоммерческое объединение-товарищество "Нефтяник-7"		
Разработал	Кочева И.Г.					
Проверил	Гужва О.Е.			ПРОЕКТ МЕЖЕВАНИЯ ТЕРРИТОРИИ, Основная (утверждаемая) часть		
				Чертеж межевания территории Масштаб 1:2000		
					Лист 1	Листов 1
					ООО "ОМЕГА КАДАСТР"	





	Ф.И.О.	Подпись	Дата	Садоводческое некоммерческое объединение-товарищество "Нефтяник-7"		
Разработал	Кочевя И.Г.					
Проверил	Гужва О.Е.			МАТЕРИАЛЫ ПО ОБОСНОВАНИЮ ПРОЕКТА МЕЖЕВАНИЯ ТЕРРИТОРИИ		
				Схема расположения элемента планировочной структуры Масштаб 1:10000		
				Лист	Листов	
				1	1	
				ООО "ОМЕГА КАДАСТР"		



Новоселки

- граница элемента планировочной структуры
- СХ-4 - зона сельскохозяйственного назначения, предназначенная для ведения огородничества, садоводства за границами населенных пунктов

	Ф.И.О.	Подпись	Дата
Разработал	Кочевя И.Г.		
Проверил	Гужва О.Е.		

Садоводческое некоммерческое объединение-товарищество "Нефтяник-7"

МАТЕРИАЛЫ ПО ОБОСНОВАНИЮ  
ПРОЕКТА МЕЖЕВАНИЯ ТЕРРИТОРИИ

Лист	Листов
1	1

Схема функционального зонирования  
Масштаб 1:10000

ООО "ОМЕГА КАДАСТР"





Протокол общего собрания членов СНОТ «Нефтяник-7»  
Ярославская область, Ярославский район, Тошиха

28 мая 2023 года

Всего членов СНОТ «Нефтяник-7» 94 человека

**Присутствовали:**

- члены СНОТ «Нефтяник-7» - 83 человека;

Итого – 83 голоса (кворум имеется).

Членам СНОТ «Нефтяник-7» (далее СНОТ) предложили начать собрание.

**Голосовали:**

за – 83 голоса, против - нет, воздержавшихся - нет.

Решение принято единогласно.

**Повестка дня:**

1. Избрание председателя и секретаря собрания.
2. Принятие решения о разработке проекта межевания территории СНОТ «Нефтяник-7».

По первому вопросу повестки дня «Избрание председателя и секретаря собрания».

Поступило предложение избрать председателем и секретарем собрания Петрова А.А. (председатель СНОТ).

**Проект решения:**

Избрать председателем и секретарем собрания Петрова А.А. (председатель СНОТ).

**Голосовали:** за – 83 голоса, против - нет, воздержавшихся – нет

Решение принято единогласно.

По второму вопросу повестки дня «Принятие решения о разработке проекта межевания территории СНОТ «Нефтяник-7» слушали Петрова А.А.

СНОТ «Нефтяник-7» принадлежит на праве собственности земельный участок с кадастровым номером 76:17:120901:4. В соответствии с п.3 ст.11.3 Земельного кодекса Российской Федерации «исключительно в соответствии с утвержденным проектом межевания территории осуществляется образование земельных участков из земельного участка, предоставленного садоводческому или огородническому некоммерческому товариществу». Для того, чтобы оформить земельные участки в собственность каждому члену СНОТ, необходимо разработать проект межевания территории садоводства. При выполнении этих работ будут определены границы и площади земельных участков,



принадлежащих членам СНОТ, а также границы и площади измененного земельного участка с кадастровым номером 76:17:120901:4, относящегося к имуществу общего пользования.

На сегодня получено предложение от ООО «ОМЕГА КАДАСТР» на выполнение работ по подготовке проекта межевания территории СНОТ «Нефтяник-7 стоимостью

рублей 00 копеек, с указанием сроков выполнения работ 4-6 месяцев.

ООО «ОМЕГА КАДАСТР» работает с нашим СНОТ с 2019 года. За все время нашего сотрудничества оказывает содействие в решении вопросов земельного законодательства.

**Проект решения:**

- Заключить договор с ООО «ОМЕГА КАДАСТР» на выполнение работ по подготовке проекта межевания территории СНОТ «Нефтяник-7 (кадастровый номер участка 76:17:120901:4) стоимостью \_\_\_\_\_ рублей 00 копеек.

- Установить целевой взнос в размере \_\_\_\_\_ рублей для каждого члена СНОТ со сроком внесения на расчетный счет СНОТ в срок до 30.06.2023.

Голосовали: за – 81 голос, против – 2 голоса, воздержавшихся – нет.

Решение принято большинством голосов.

Председатель собрания



А.А. Петров



**Протокол общего собрания членов СНОТ «Нефтяник-7»  
Ярославская область, Ярославский район, Тощиха**

25 ноября 2023 года

Всего членов СНОТ «Нефтяник-7» 94 человека

**Присутствовали:**

- члены СНОТ «Нефтяник-7» - 77 человек;

Итого – 77 голосов (кворум имеется).

Членам СНОТ «Нефтяник-7» (далее СНОТ) предложили начать собрание.

**Голосовали:**

за – 77 голосов, против - нет, воздержавшихся - нет.

**Решение принято единогласно.**

**Повестка дня:**

1. Избрание председателя и секретаря собрания.
2. Утверждение проекта межевания территории земельного участка с кадастровым номером 76:17:120901:4, расположенного по адресу: Ярославская область, Ярославский район, с/о Лютовский, СНОТ «Нефтяник-7», выполненного ООО «ОМЕГА КАДАСТР» по договору №КР-120/2023 от 23.06.2023.

По первому вопросу повестки дня «Избрание председателя и секретаря собрания».

Поступило предложение избрать председателем и секретарем собрания Петрова А.Л. (председатель СНОТ).

**Проект решения:**

Избрать председателем и секретарем собрания Петрова А.Л. (председатель СНОТ).

Голосовали: за – 77 голосов, против - нет, воздержавшихся – нет

**Решение принято единогласно.**

По второму вопросу повестки дня «Утверждение проекта межевания территории земельного участка с кадастровым номером 76:17:120901:4, расположенного по адресу: Ярославская область, Ярославский район, с/о Лютовский, СНОТ «Нефтяник-7», выполненного ООО «ОМЕГА КАДАСТР» по договору №КР-120/2023 от 23.06.2023» слушали Петрова А.Л.

Предлагаю ознакомиться и утвердить проект межевания территории земельного участка с кадастровым номером 76:17:120901:4, расположенного по адресу: Ярославская область, Ярославский район, с/о Лютовский, СНОТ «Нефтяник-7», выполненного ООО «ОМЕГА КАДАСТР» по договору №КР-120/2023 от 23.06.2023.

**Проект решения:**

Утвердить проект межевания территории земельного участка с кадастровым номером 76:17:120901:4, расположенного по адресу: Ярославская область, Ярославский район, с/о Лютовский, СНОТ «Нефтяник-7», выполненного ООО «ОМЕГА КАДАСТР» по договору №КР-120/2023 от 23.06.2023

Голосовали: за – 77 голосов, против - нет, воздержавшихся – нет

Решение принято единогласно.

Председатель собрания



А.А. Петров

Филиал публично-правовой компании "Роскадастр" по Ярославской области  
полное наименование органа регистрации прав  
Выписка из Единого государственного реестра недвижимости об объекте недвижимости

Сведения о характеристиках объекта недвижимости

На основании запроса от 28.07.2023, поступившего на рассмотрение 28.07.2023, сообщаем, что согласно записям Единого государственного реестра недвижимости:

Раздел 1 Лист 1

Земельный участок			
вид объекта недвижимости			
Лист № 1 раздела 1	Всего листов раздела 1: 4	Всего разделов: 8	Всего листов выписки: 54
28.07.2023г. № КУВИ-001/2023-172309258			
Кадастровый номер:	76:17:120901:4		
Номер кадастрового квартала:	76:17:000000		
Дата присвоения кадастрового номера:	19.08.2010		
Ранее присвоенный государственный учетный номер:	данные отсутствуют		
Местоположение:	обл. Ярославская, р-н Ярославский, с/о Лютовский, СНОТ "Нефтяник-7"		
Площадь:	101361 +/- 111.43		
Кадастровая стоимость, руб.:	9850261.98		
Кадастровые номера расположенных в пределах земельного участка объектов недвижимости:	данные отсутствуют		
Кадастровые номера объектов недвижимости, из которых образован объект недвижимости:	76:17:120901:1		
Кадастровые номера образованных объектов недвижимости:	76:17:120901:5, 76:17:120901:6		
Категория земель:	Земли сельскохозяйственного назначения		
Виды разрешенного использования:	Для садоводства		
Сведения о кадастровом инженере:	7573, Межевой план подготовлен в результате выполнения кадастровых работ в связи с Исправлением реестровой ошибки местоположения границ и площади земельного участка с К № 76:17:120901:4, расположенного: Ярославская область, Ярославский район, Лютовский с/с, СНОТ "Нефтяник-7" и одновременным уточнением местоположения части границы землепользования смежного земельного участка с К № 76:17:122801:327, расположенного: Ярославская область, Ярославский район, на территории Ярославского района, КР-240/2019, 2019-07-17		
Сведения о лесах, водных объектах и об иных природных объектах, расположенных в пределах земельного участка:	данные отсутствуют		

полное наименование должности	 ДОКУМЕНТ ПОДПИСАН ЭЛЕКТРОННОЙ ПОДПИСЬЮ Сертификат: 3094B7974B3CA8E1F07A347CFAD6FA78 Владелец: ФЕДЕРАЛЬНАЯ СЛУЖБА ГОСУДАРСТВЕННОЙ РЕГИСТРАЦИИ, КАДАСТРА И КАРТОГРАФИИ Действителен: с 17.05.2022 по 10.08.2023	инициалы, фамилия

Земельный участок			
вид объекта недвижимости			
Лист № 2 раздела 1	Всего листов раздела 1: 4	Всего разделов: 8	Всего листов выписки: 54
28.07.2023г. № КУВИ-001/2023-172309258			
Кадастровый номер:		76:17:120901:4	
Сведения о том, что земельный участок полностью расположен в границах зоны с особыми условиями использования территории, территории объекта культурного наследия, публичного сервитута:		Земельный участок полностью расположен в границах зоны с реестровым номером 76:00-6.774 от 08.06.2022, ограничение использования земельного участка в пределах зоны: В соответствии с Решением об установлении приаэродромной территории аэродрома Ярославль (Туношна) от 17.08.2020г., на приаэродромной территории аэропорта Ярославль (Туношна) (подзона 3) запрещается: размещать объекты, высота которых превышает ограничения, установленные уполномоченным Правительством Российской Федерации федеральным органом исполнительной власти (далее - уполномоченный федеральный орган) при установлении соответствующей приаэродромной территории., вид/наименование: Часть приаэродромной территории аэродрома Ярославль (Туношна) (подзона 3), тип: Охранная зона транспорта, дата решения: 17.08.2020, номер решения: 1022-П, наименование ОГВ/ОМСУ: Министерство транспорта Российской Федерации Федеральное агентство воздушного транспорта (Росавиация)	
Сведения о том, что земельный участок расположен в границах особой экономической зоны, территории опережающего социально-экономического развития, зоны территориального развития в Российской Федерации, игровой зоны:		данные отсутствуют	
Сведения о том, что земельный участок расположен в границах особо охраняемой природной территории, охотничьих угодий, лесничеств:		данные отсутствуют	
Сведения о результатах проведения государственного земельного надзора:		данные отсутствуют	
Сведения о расположении земельного участка в границах территории, в отношении которой утвержден проект межевания территории:		данные отсутствуют	
Условный номер земельного участка:		данные отсутствуют	
Сведения о принятии акта и (или) заключении договора, предусматривающих предоставление в соответствии с земельным законодательством исполнительным органом государственным органом власти или органом местного самоуправления, находящегося в государственной или муниципальной собственности земельного участка для строительства наемного дома социального использования или наемного дома коммерческого использования:		данные отсутствуют	
Сведения о том, что земельный участок или земельные участки образованы на основании решения об изъятии земельного участка и (или) расположенного на нем объекта недвижимости для государственных или муниципальных нужд:		данные отсутствуют	



ДОКУМЕНТ ПОДПИСАН  
ЭЛЕКТРОННОЙ ПОДПИСЬЮ

Сертификат: 3094B7974B3CA8E1F07A347CFAD6FA78

Владелец: ФЕДЕРАЛЬНАЯ СЛУЖБА ГОСУДАРСТВЕННОЙ  
РЕГИСТРАЦИИ, КАДАСТРА И КАРТОГРАФИИ  
Действителен: с 17.05.2022 по 10.08.2023

полное наименование должности

инициалы, фамилия

Земельный участок			
вид объекта недвижимости			
Лист № 3 раздела 1	Всего листов раздела 1: 4	Всего разделов: 8	Всего листов выписки: 54
28.07.2023г. № КУВИ-001/2023-172309258			
Кадастровый номер:		76:17:120901:4	
Сведения о том, что земельный участок образован из земель или земельного участка, государственная собственность на которые не разграничена:		данные отсутствуют	
Сведения о наличии земельного спора о местоположении границ земельных участков:		данные отсутствуют	
Статус записи об объекте недвижимости:		Сведения об объекте недвижимости имеют статус "актуальные"	
Особые отметки:		<p>Посредством данного земельного участка обеспечен доступ к земельному участку (земельным участкам) с кадастровым номером (кадастровыми номерами): 76:17:120901:5, 76:17:120901:6.</p> <p>Сведения об ограничениях права на объект недвижимости, обременениях данного объекта, не зарегистрированных в реестре прав, ограничений прав и обременений недвижимого имущества: вид ограничения (обременения): ограничения прав на земельный участок, предусмотренные статьей 56 Земельного кодекса Российской Федерации; срок действия: с 28.08.2020; реквизиты документа-основания: постановление Правительства РФ от 24.02.2009 № 160 выдан: Правительство РФ. вид ограничения (обременения): ограничения прав на земельный участок, предусмотренные статьей 56 Земельного кодекса Российской Федерации; срок действия: с 06.09.2021; реквизиты документа-основания: приказ Об установлении местоположения береговой линии (границы водного объекта), границ водоохранных зон и границ прибрежных защитных полос реки Туношонка на территории Ярославской области от 19.01.2021 № 01-04/23 выдан: Верхне-Волжское бассейновое водное управление. вид ограничения (обременения): ограничения прав на земельный участок, предусмотренные статьей 56 Земельного кодекса Российской Федерации; срок действия: с 08.09.2021; реквизиты документа-основания: приказ Об установлении местоположения береговой линии (границы водного объекта), границ водоохранных зон и границ прибрежных защитных полос реки Туношонка на территории Ярославской области от 19.01.2021 № 01-04/23 выдан: Верхне-Волжское бассейновое водное управление. вид ограничения (обременения): ограничения прав на земельный участок, предусмотренные статьей 56 Земельного кодекса Российской Федерации; срок действия: с 28.02.2022; реквизиты документа-основания: постановление Правительства РФ от 24.02.2009 № 160 выдан: Правительство РФ; приказ от 15.01.2018 № 3 выдан: Федеральная служба по экологическому, технологическому и атомному надзору, Центральное управление федеральной службы по экологическому, технологическому и атомному надзору; справка о балансовой принадлежности объектов от 13.06.2019 № 01-1/639 выдан: Акционерное общество «ЯРОСЛАВСКАЯ ЭЛЕКТРОСЕТЕВАЯ КОМПАНИЯ»; решение о согласовании границ охранной зоны объекта электросетевого</p>	



ДОКУМЕНТ ПОДПИСАН  
ЭЛЕКТРОННОЙ ПОДПИСЬЮ


Сертификат: 3094B7974B3CA8E1F07A347CFAD6FA78

Владелец: ФЕДЕРАЛЬНАЯ СЛУЖБА ГОСУДАРСТВЕННОЙ  
РЕГИСТРАЦИИ, КАДАСТРА И КАРТОГРАФИИ  
Действителен: с 17.05.2022 по 10.08.2023

полное наименование должности

инициалы, фамилия

Земельный участок			
вид объекта недвижимости			
Лист № 4 раздела 1	Всего листов раздела 1: 4	Всего разделов: 8	Всего листов выписки: 54
28.07.2023г. № КУВИ-001/2023-172309258			
Кадастровый номер:		76:17:120901:4	
		<p>хозяйства от 21.10.2019 № Я-816 выдан: Федеральная служба по экологическому, технологическому и атомному надзору (РОСТЕХНАДЗОР). вид ограничения (обременения): ограничения прав на земельный участок, предусмотренные статьей 56 Земельного кодекса Российской Федерации; срок действия: с 28.02.2022; реквизиты документа-основания: о порядке установления охранных зон объектов электросетевого хозяйства и особых условий использования земельных участков, расположенных в границах таких зон от 24.02.2009 № 160 выдан: Правительство РФ; о некоторых вопросах установления охранных зон объектов электросетевого хозяйства от 26.08.2013 № 736 выдан: Правительство РФ; приказ МЭР РФ "Порядок описания местоположения объектов землеустройства от 03.06.2011 № 267 выдан: Министерство экономического развития Российской Федерации; договор на оказание услуг по проведению кадастрового учета объектов недвижимости и территориальному землеустройству от 09.12.2013 № 7600/10822/13 выдан: ООО "Рынок земли" и ОАО "МРСК Центра" (филиал ОАО "МРСК Центра" - "Ярэнерго"). вид ограничения (обременения): ограничения прав на земельный участок, предусмотренные статьей 56 Земельного кодекса Российской Федерации; срок действия: с 14.06.2022; реквизиты документа-основания: приказ "Об установлении приаэродромной территории аэродрома Ярославль (Туношна)" от 17.08.2020 № 1022-П выдан: Министерство транспорта Российской Федерации Федеральное агентство воздушного транспорта (Росавиация).</p>	
Получатель выписки:		Храброва Светлана Юрьевна	

	 ДОКУМЕНТ ПОДПИСАН ЭЛЕКТРОННОЙ ПОДПИСЬЮ		
полное наименование должности	Сертификат: 3094B7974B3CA8E1F07A347CFAD6FA78 Владелец: ФЕДЕРАЛЬНАЯ СЛУЖБА ГОСУДАРСТВЕННОЙ РЕГИСТРАЦИИ, КАДАСТРА И КАРТОГРАФИИ Действителен: с 17.05.2022 по 10.08.2023		инициалы, фамилия

Выписка из Единого государственного реестра недвижимости об объекте недвижимости  
Сведения о зарегистрированных правах

Земельный участок			
вид объекта недвижимости			
Лист № 1 раздела 2		Всего листов раздела 2: 2	Всего разделов: 8
Всего листов выписки: 54			
28.07.2023г. № КУВИ-001/2023-172309258			
Кадастровый номер:		76:17:120901:4	
1	Правообладатель (правообладатели):	1.1	Садоводческое некоммерческое объединение-товарищество "Нефтяник-7", ИНН: 7627007760
	Сведения о возможности предоставления третьим лицам персональных данных физического лица:	1.1.1	данные отсутствуют
2	Вид, номер, дата и время государственной регистрации права:	2.1	Собственность 76-76-24/009/2011-251 20.05.2011 00:00:00
3	Сведения об осуществлении государственной регистрации сделки, права без необходимого в силу закона согласия третьего лица, органа:	3.1	данные отсутствуют
4	Ограничение прав и обременение объекта недвижимости:	не зарегистрировано	
5	Договоры участия в долевом строительстве:	не зарегистрировано	
6	Заявленные в судебном порядке права требования:	данные отсутствуют	
7	Сведения о возможности предоставления третьим лицам персональных данных физического лица	данные отсутствуют	
8	Сведения о возражении в отношении зарегистрированного права:	данные отсутствуют	
9	Сведения о наличии решения об изъятии объекта недвижимости для государственных и муниципальных нужд:	данные отсутствуют	
10	Сведения о невозможности государственной регистрации без личного участия правообладателя или его законного представителя:	данные отсутствуют	
11	Правопритязания и сведения о наличии поступивших, но не рассмотренных заявлений о проведении государственной регистрации права (перехода, прекращения права), ограничения права или обременения объекта недвижимости, сделки в отношении объекта недвижимости:	отсутствуют	



ДОКУМЕНТ ПОДПИСАН  
ЭЛЕКТРОННОЙ ПОДПИСЬЮ

Сертификат: 3094B7974B3CA8E1F07A347CFAD6FA78

Владелец: ФЕДЕРАЛЬНАЯ СЛУЖБА ГОСУДАРСТВЕННОЙ  
РЕГИСТРАЦИИ, КАДАСТРА И КАРТОГРАФИИ  
Действителен: с 17.05.2022 по 10.08.2023

полное наименование должности

инициалы, фамилия

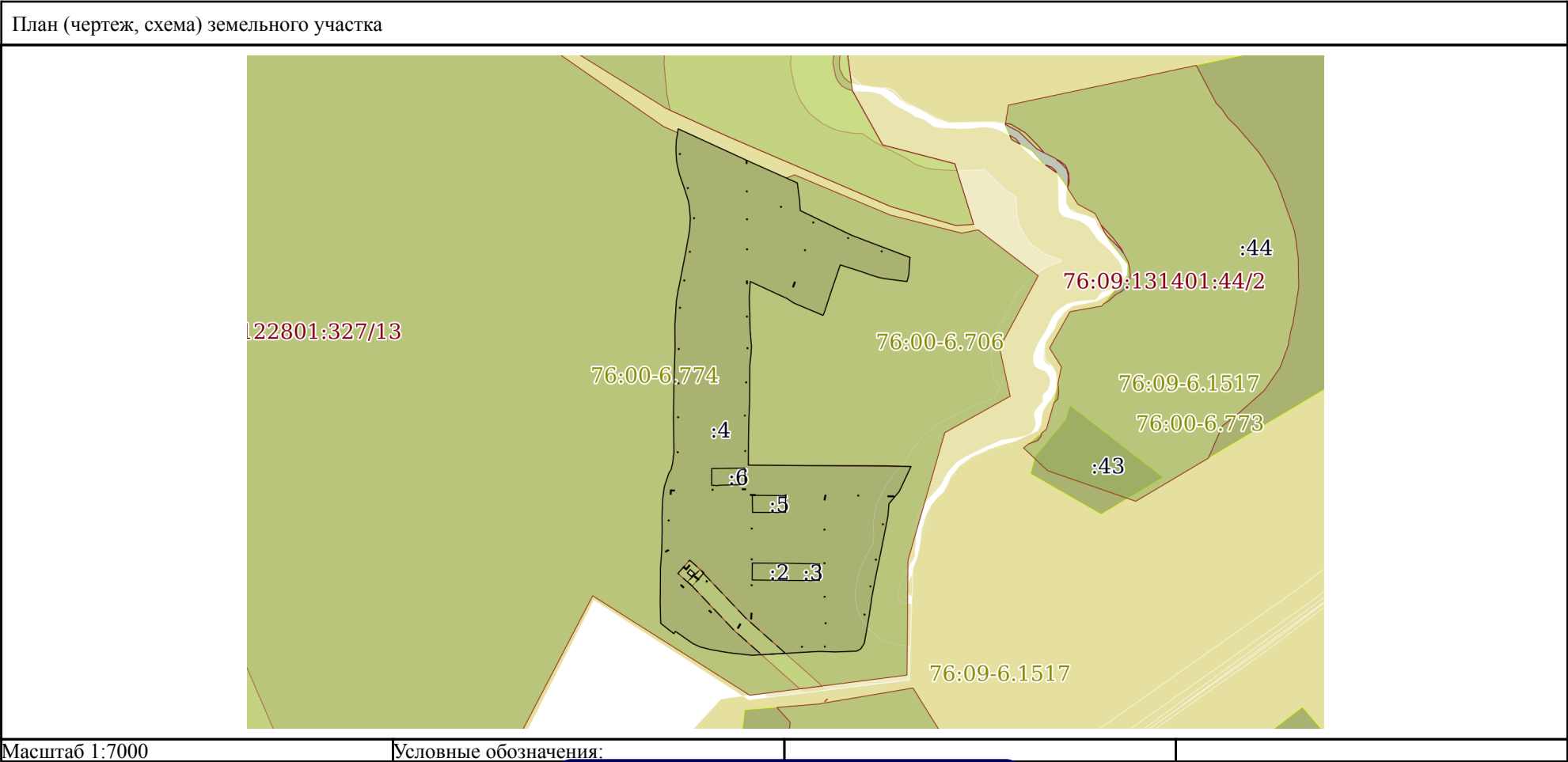
Земельный участок			
вид объекта недвижимости			
Лист № 2 раздела 2	Всего листов раздела 2: 2	Всего разделов: 8	Всего листов выписки: 54
28.07.2023г. № КУВИ-001/2023-172309258			
Кадастровый номер:		76:17:120901:4	
11	Сведения о невозможности государственной регистрации перехода, прекращения, ограничения права на земельный участок из земель сельскохозяйственного назначения:	данные отсутствуют	

полное наименование должности	 ДОКУМЕНТ ПОДПИСАН ЭЛЕКТРОННОЙ ПОДПИСЬЮ Сертификат: 3094B7974B3CA8E1F07A347CFAD6FA78 Владелец: ФЕДЕРАЛЬНАЯ СЛУЖБА ГОСУДАРСТВЕННОЙ РЕГИСТРАЦИИ, КАДАСТРА И КАРТОГРАФИИ Действителен: с 17.05.2022 по 10.08.2023	инициалы, фамилия



Выписка из Единого государственного реестра недвижимости об объекте недвижимости  
Описание местоположения земельного участка

Земельный участок			
вид объекта недвижимости			
Лист № 1 раздела 3	Всего листов раздела 3: 1	Всего разделов: 8	Всего листов выписки: 54
28.07.2023г. № КУВИ-001/2023-172309258			
Кадастровый номер:		76:17:120901:4	



полное наименование должности		инициалы, фамилия	
ДОКУМЕНТ ПОДПИСАН ЭЛЕКТРОННОЙ ПОДПИСЬЮ			
Сертификат: 3094B7974B3CA8E1F07A347CFAD6FA78			
Владелец: ФЕДЕРАЛЬНАЯ СЛУЖБА ГОСУДАРСТВЕННОЙ РЕГИСТРАЦИИ, КАДАСТРА И КАРТОГРАФИИ			
Действителен: с 17.05.2022 по 10.08.2023			

## Выписка из Единого государственного реестра недвижимости об объекте недвижимости

## Описание местоположения земельного участка

Земельный участок			
вид объекта недвижимости			
Лист № 1 раздела 3.1	Всего листов раздела 3.1: 22	Всего разделов: 8	Всего листов выписки: 54
28.07.2023г. № КУВИ-001/2023-172309258			
Кадастровый номер:		76:17:120901:4	

Описание местоположения границ земельного участка							
№ п/п	Номер точки		Дирекционный угол	Горизонтальное проложение, м	Описание закрепления на местности	Кадастровые номера смежных участков	Сведения об адресах правообладателей смежных земельных участков
	начальная	конечная					
1	2	3	4	5	6	7	8
1	1.1.1	1.1.2	9°7.8'	4.54	данные отсутствуют	данные отсутствуют	данные отсутствуют
2	1.1.2	1.1.3	113°52.5'	5.34	данные отсутствуют	данные отсутствуют	данные отсутствуют
3	1.1.3	1.1.4	114°39.2'	41.31	данные отсутствуют	данные отсутствуют	данные отсутствуют
4	1.1.4	1.1.5	114°42.8'	42.1	данные отсутствуют	данные отсутствуют	данные отсутствуют
5	1.1.5	1.1.6	179°51.7'	4.12	данные отсутствуют	данные отсутствуют	данные отсутствуют
6	1.1.6	1.1.7	87°32.2'	0.93	данные отсутствуют	данные отсутствуют	данные отсутствуют
7	1.1.7	1.1.8	356°20.9'	3.77	данные отсутствуют	данные отсутствуют	данные отсутствуют
8	1.1.8	1.1.9	114°41.4'	7.52	данные отсутствуют	данные отсутствуют	данные отсутствуют
9	1.1.9	1.1.10	113°59.6'	27.71	данные отсутствуют	данные отсутствуют	данные отсутствуют
10	1.1.10	1.1.11	114°8.2'	16.04	данные отсутствуют	данные отсутствуют	данные отсутствуют
11	1.1.11	1.1.12	114°8.8'	14.3	данные отсутствуют	76:17:122801:327	150003, Ярославская обл, г. Ярославль, ул. Терешковой, д. 12, кв. 16
12	1.1.12	1.1.13	172°23.2'	20.68	данные отсутствуют	76:17:122801:327	150003, Ярославская обл, г. Ярославль, ул. Терешковой, д. 12, кв. 16
13	1.1.13	1.1.14	176°14.6'	12.37	данные отсутствуют	76:17:122801:327	150003, Ярославская обл, г. Ярославль, ул. Терешковой, д. 12, кв. 16
14	1.1.14	1.1.15	115°38.6'	67.63	данные отсутствуют	76:17:122801:327	150003, Ярославская обл, г. Ярославль, ул. Терешковой, д. 12, кв. 16
15	1.1.15	1.1.16	110°55.4'	34.44	данные отсутствуют	76:17:122801:327	150003, Ярославская обл, г. Ярославль, ул. Терешковой, д. 12, кв. 16
16	1.1.16	1.1.17	110°41.9'	39.47	данные отсутствуют	76:17:122801:327	150003, Ярославская обл, г. Ярославль, ул. Терешковой, д. 12, кв. 16
17	1.1.17	1.1.18	184°51.7'	3.89	данные отсутствуют	76:17:122801:327	150003, Ярославская обл, г. Ярославль, ул. Терешковой, д. 12, кв. 16



ДОКУМЕНТ ПОДПИСАН  
ЭЛЕКТРОННОЙ ПОДПИСЬЮ

Сертификат: 3094B7974B3CA8E1F07A347CFAD6FA78

Владелец: ФЕДЕРАЛЬНАЯ СЛУЖБА ГОСУДАРСТВЕННОЙ  
РЕГИСТРАЦИИ, КАДАСТРА И КАРТОГРАФИИ  
Действителен: с 17.05.2022 по 10.08.2023

полное наименование должности

инициалы, фамилия

Земельный участок			
вид объекта недвижимости			

Лист № 2 раздела 3.1	Всего листов раздела 3.1: 22	Всего разделов: 8	Всего листов выписки: 54
----------------------	------------------------------	-------------------	--------------------------

28.07.2023г. № КУВИ-001/2023-172309258

Кадастровый номер: 76:17:120901:4

1	2	3	4	5	6	7	8
18	1.1.18	1.1.19	183°59.5`	17.67	данные отсутствуют	76:17:122801:327	150003, Ярославская обл, г. Ярославль, ул. Терешковой, д. 12, кв. 16
19	1.1.19	1.1.20	196°8.9`	7.37	данные отсутствуют	76:17:122801:327	150003, Ярославская обл, г. Ярославль, ул. Терешковой, д. 12, кв. 16
20	1.1.20	1.1.21	277°22.1`	27.21	данные отсутствуют	76:17:122801:327	150003, Ярославская обл, г. Ярославль, ул. Терешковой, д. 12, кв. 16
21	1.1.21	1.1.22	282°15.7`	7.44	данные отсутствуют	76:17:122801:327	150003, Ярославская обл, г. Ярославль, ул. Терешковой, д. 12, кв. 16
22	1.1.22	1.1.23	287°39.4`	9.07	данные отсутствуют	76:17:122801:327	150003, Ярославская обл, г. Ярославль, ул. Терешковой, д. 12, кв. 16
23	1.1.23	1.1.24	289°23.3`	11.78	данные отсутствуют	76:17:122801:327	150003, Ярославская обл, г. Ярославль, ул. Терешковой, д. 12, кв. 16
24	1.1.24	1.1.25	287°41.5`	26.29	данные отсутствуют	76:17:122801:327	150003, Ярославская обл, г. Ярославль, ул. Терешковой, д. 12, кв. 16
25	1.1.25	1.1.26	198°51.1`	32.56	данные отсутствуют	76:17:122801:327	150003, Ярославская обл, г. Ярославль, ул. Терешковой, д. 12, кв. 16
26	1.1.26	1.1.27	198°59.2`	5.26	данные отсутствуют	76:17:122801:327	150003, Ярославская обл, г. Ярославль, ул. Терешковой, д. 12, кв. 16
27	1.1.27	1.1.28	197°50.6`	17.17	данные отсутствуют	76:17:122801:327	150003, Ярославская обл, г. Ярославль, ул. Терешковой, д. 12, кв. 16
28	1.1.28	1.1.29	199°25.6`	7.49	данные отсутствуют	76:17:122801:327	150003, Ярославская обл, г. Ярославль, ул. Терешковой, д. 12, кв. 16
29	1.1.29	1.1.30	228°13.5`	1.01	данные отсутствуют	76:17:122801:327	150003, Ярославская обл, г. Ярославль, ул. Терешковой, д. 12, кв. 16
30	1.1.30	1.1.31	295°37.1`	3.79	данные отсутствуют	76:17:122801:327	150003, Ярославская обл, г. Ярославль, ул. Терешковой, д. 12, кв. 16
31	1.1.31	1.1.32	292°45.4`	32.52	данные отсутствуют	76:17:122801:327	150003, Ярославская обл, г. Ярославль, ул. Терешковой, д. 12, кв. 16
32	1.1.32	1.1.33	297°58.0`	2.56	данные отсутствуют	76:17:122801:327	150003, Ярославская обл, г. Ярославль, ул. Терешковой, д. 12, кв. 16
33	1.1.33	1.1.34	304°5.6`	7.89	данные отсутствуют	76:17:122801:327	150003, Ярославская обл, г. Ярославль, ул. Терешковой, д. 12, кв. 16



ДОКУМЕНТ ПОДПИСАН  
ЭЛЕКТРОННОЙ ПОДПИСЬЮ

Сертификат: 3094B7974B3CA8E1F07A347CFAD6FA78

Владелец: ФЕДЕРАЛЬНАЯ СЛУЖБА ГОСУДАРСТВЕННОЙ  
РЕГИСТРАЦИИ, КАДАСТРА И КАРТОГРАФИИ  
Действителен: с 17.05.2022 по 10.08.2023

полное наименование должности

инициалы, фамилия

Земельный участок							
вид объекта недвижимости							
Лист № 3 раздела 3.1			Всего листов раздела 3.1: 22			Всего разделов: 8	Всего листов выписки: 54
28.07.2023г. № КУВИ-001/2023-172309258							
Кадастровый номер:					76:17:120901:4		
1	2	3	4	5	6	7	8
34	1.1.34	1.1.35	294°52.2`	48.22	данные отсутствуют	76:17:122801:327	150003, Ярославская обл, г. Ярославль, ул. Терешковой, д. 12, кв. 16
35	1.1.35	1.1.36	184°21.9`	5.26	данные отсутствуют	76:17:122801:327	150003, Ярославская обл, г. Ярославль, ул. Терешковой, д. 12, кв. 16
36	1.1.36	1.1.37	183°6.2`	13.67	данные отсутствуют	76:17:122801:327	150003, Ярославская обл, г. Ярославль, ул. Терешковой, д. 12, кв. 16
37	1.1.37	1.1.38	178°51.0`	8.47	данные отсутствуют	76:17:122801:327	150003, Ярославская обл, г. Ярославль, ул. Терешковой, д. 12, кв. 16
38	1.1.38	1.1.39	177°52.3`	12.92	данные отсутствуют	76:17:122801:327	150003, Ярославская обл, г. Ярославль, ул. Терешковой, д. 12, кв. 16
39	1.1.39	1.1.40	181°14.9`	3.21	данные отсутствуют	76:17:122801:327	150003, Ярославская обл, г. Ярославль, ул. Терешковой, д. 12, кв. 16
40	1.1.40	1.1.41	178°42.8`	13.8	данные отсутствуют	76:17:122801:327	150003, Ярославская обл, г. Ярославль, ул. Терешковой, д. 12, кв. 16
41	1.1.41	1.1.42	174°58.6`	19.41	данные отсутствуют	76:17:122801:327	150003, Ярославская обл, г. Ярославль, ул. Терешковой, д. 12, кв. 16
42	1.1.42	1.1.43	183°20.3`	9.79	данные отсутствуют	76:17:122801:327	150003, Ярославская обл, г. Ярославль, ул. Терешковой, д. 12, кв. 16
43	1.1.43	1.1.44	186°22.4`	13.15	данные отсутствуют	76:17:122801:327	150003, Ярославская обл, г. Ярославль, ул. Терешковой, д. 12, кв. 16
44	1.1.44	1.1.45	180°14.9`	43.89	данные отсутствуют	76:17:122801:327	150003, Ярославская обл, г. Ярославль, ул. Терешковой, д. 12, кв. 16
45	1.1.45	1.1.46	182°41.7`	18.08	данные отсутствуют	76:17:122801:327	150003, Ярославская обл, г. Ярославль, ул. Терешковой, д. 12, кв. 16
46	1.1.46	1.1.47	181°6.8`	27.77	данные отсутствуют	76:17:122801:327	150003, Ярославская обл, г. Ярославль, ул. Терешковой, д. 12, кв. 16
47	1.1.47	1.1.48	180°11.9`	25.88	данные отсутствуют	76:17:122801:327	150003, Ярославская обл, г. Ярославль, ул. Терешковой, д. 12, кв. 16
48	1.1.48	1.1.49	182°9.7`	2.65	данные отсутствуют	76:17:122801:327	150003, Ярославская обл, г. Ярославль, ул. Терешковой, д. 12, кв. 16
49	1.1.49	1.1.50	90°54.3`	4.43	данные отсутствуют	76:17:122801:327	150003, Ярославская обл, г. Ярославль, ул. Терешковой, д. 12, кв. 16



ДОКУМЕНТ ПОДПИСАН  
ЭЛЕКТРОННОЙ ПОДПИСЬЮ

Сертификат: 3094B7974B3CA8E1F07A347CFAD6FA78

Владелец: ФЕДЕРАЛЬНАЯ СЛУЖБА ГОСУДАРСТВЕННОЙ  
РЕГИСТРАЦИИ, КАДАСТРА И КАРТОГРАФИИ  
Действителен: с 17.05.2022 по 10.08.2023

полное наименование должности

инициалы, фамилия

Земельный участок			
вид объекта недвижимости			

Лист № 4 раздела 3.1	Всего листов раздела 3.1: 22	Всего разделов: 8	Всего листов выписки: 54
----------------------	------------------------------	-------------------	--------------------------

28.07.2023г. № КУВИ-001/2023-172309258

Кадастровый номер:	76:17:120901:4
--------------------	----------------

1	2	3	4	5	6	7	8
50	1.1.50	1.1.51	90°23.3`	16.26	данные отсутствуют	76:17:122801:327	150003, Ярославская обл, г. Ярославль, ул. Терешковой, д. 12, кв. 16
51	1.1.51	1.1.52	90°11.0`	9.37	данные отсутствуют	76:17:122801:327	150003, Ярославская обл, г. Ярославль, ул. Терешковой, д. 12, кв. 16
52	1.1.52	1.1.53	90°35.8`	35.5	данные отсутствуют	76:17:122801:327	150003, Ярославская обл, г. Ярославль, ул. Терешковой, д. 12, кв. 16
53	1.1.53	1.1.54	90°8.8`	66.9	данные отсутствуют	76:17:122801:327	150003, Ярославская обл, г. Ярославль, ул. Терешковой, д. 12, кв. 16
54	1.1.54	1.1.55	90°19.1`	30.51	данные отсутствуют	76:17:122801:327	150003, Ярославская обл, г. Ярославль, ул. Терешковой, д. 12, кв. 16
55	1.1.55	1.1.56	91°21.5`	29.93	данные отсутствуют	76:17:122801:327	150003, Ярославская обл, г. Ярославль, ул. Терешковой, д. 12, кв. 16
56	1.1.56	1.1.57	205°9.3`	32.54	данные отсутствуют	76:17:122801:327	150003, Ярославская обл, г. Ярославль, ул. Терешковой, д. 12, кв. 16
57	1.1.57	1.1.58	219°47.9`	19.26	данные отсутствуют	76:17:122801:327	150003, Ярославская обл, г. Ярославль, ул. Терешковой, д. 12, кв. 16
58	1.1.58	1.1.59	184°40.9`	14.95	данные отсутствуют	76:17:122801:327	150003, Ярославская обл, г. Ярославль, ул. Терешковой, д. 12, кв. 16
59	1.1.59	1.1.60	191°9.3`	39.28	данные отсутствуют	76:17:122801:327	150003, Ярославская обл, г. Ярославль, ул. Терешковой, д. 12, кв. 16
60	1.1.60	1.1.61	191°46.9`	34.58	данные отсутствуют	76:17:122801:327	150003, Ярославская обл, г. Ярославль, ул. Терешковой, д. 12, кв. 16
61	1.1.61	1.1.62	190°34.1`	22.14	данные отсутствуют	76:17:122801:327	150003, Ярославская обл, г. Ярославль, ул. Терешковой, д. 12, кв. 16
62	1.1.62	1.1.63	188°20.5`	23.85	данные отсутствуют	76:17:122801:327	150003, Ярославская обл, г. Ярославль, ул. Терешковой, д. 12, кв. 16
63	1.1.63	1.1.64	190°0.4`	33.27	данные отсутствуют	76:17:122801:327	150003, Ярославская обл, г. Ярославль, ул. Терешковой, д. 12, кв. 16
64	1.1.64	1.1.65	212°10.0`	7.93	данные отсутствуют	76:17:122801:327	150003, Ярославская обл, г. Ярославль, ул. Терешковой, д. 12, кв. 16
65	1.1.65	1.1.66	240°38.9`	5.43	данные отсутствуют	76:17:122801:327	150003, Ярославская обл, г. Ярославль, ул. Терешковой, д. 12, кв. 16



ДОКУМЕНТ ПОДПИСАН  
ЭЛЕКТРОННОЙ ПОДПИСЬЮ

Сертификат: 3094B7974B3CA8E1F07A347CFAD6FA78

Владелец: ФЕДЕРАЛЬНАЯ СЛУЖБА ГОСУДАРСТВЕННОЙ  
РЕГИСТРАЦИИ, КАДАСТРА И КАРТОГРАФИИ  
Действителен: с 17.05.2022 по 10.08.2023

полное наименование должности

инициалы, фамилия

Земельный участок							
вид объекта недвижимости							
Лист № 5 раздела 3.1			Всего листов раздела 3.1: 22		Всего разделов: 8		Всего листов выписки: 54
28.07.2023г. № КУВИ-001/2023-172309258							
Кадастровый номер:				76:17:120901:4			
1	2	3	4	5	6	7	8
66	1.1.66	1.1.67	267°50.2`	25.69	данные отсутствуют	76:17:122801:327	150003, Ярославская обл, г. Ярославль, ул. Терешковой, д. 12, кв. 16
67	1.1.67	1.1.68	271°59.0`	18.77	данные отсутствуют	76:17:122801:327	150003, Ярославская обл, г. Ярославль, ул. Терешковой, д. 12, кв. 16
68	1.1.68	1.1.69	266°42.6`	80.14	данные отсутствуют	76:17:122801:327	150003, Ярославская обл, г. Ярославль, ул. Терешковой, д. 12, кв. 16
69	1.1.69	1.1.70	276°5.9`	20.9	данные отсутствуют	76:17:122801:327	150003, Ярославская обл, г. Ярославль, ул. Терешковой, д. 12, кв. 16
70	1.1.70	1.1.71	277°47.2`	9.67	данные отсутствуют	76:17:122801:327	150003, Ярославская обл, г. Ярославль, ул. Терешковой, д. 12, кв. 16
71	1.1.71	1.1.72	279°22.5`	6.45	данные отсутствуют	76:17:122801:327	150003, Ярославская обл, г. Ярославль, ул. Терешковой, д. 12, кв. 16
72	1.1.72	1.1.73	280°15.4`	12.69	данные отсутствуют	76:17:122801:327	150003, Ярославская обл, г. Ярославль, ул. Терешковой, д. 12, кв. 16
73	1.1.73	1.1.74	284°10.1`	12.54	данные отсутствуют	76:17:122801:327	150003, Ярославская обл, г. Ярославль, ул. Терешковой, д. 12, кв. 16
74	1.1.74	1.1.75	295°3.4`	9.52	данные отсутствуют	76:17:122801:327	150003, Ярославская обл, г. Ярославль, ул. Терешковой, д. 12, кв. 16
75	1.1.75	1.1.76	305°5.6`	25.03	данные отсутствуют	76:17:122801:327	150003, Ярославская обл, г. Ярославль, ул. Терешковой, д. 12, кв. 16
76	1.1.76	1.1.77	216°9.2`	3.36	данные отсутствуют	76:17:122801:327	150003, Ярославская обл, г. Ярославль, ул. Терешковой, д. 12, кв. 16
77	1.1.77	1.1.78	308°12.1`	19.71	данные отсутствуют	76:17:122801:327	150003, Ярославская обл, г. Ярославль, ул. Терешковой, д. 12, кв. 16
78	1.1.78	1.1.79	358°19.9`	24.74	данные отсутствуют	76:17:122801:327	150003, Ярославская обл, г. Ярославль, ул. Терешковой, д. 12, кв. 16
79	1.1.79	1.1.80	1°21.1`	8.48	данные отсутствуют	76:17:122801:327	150003, Ярославская обл, г. Ярославль, ул. Терешковой, д. 12, кв. 16
80	1.1.80	1.1.81	0°18.1`	32.39	данные отсутствуют	76:17:122801:327	150003, Ярославская обл, г. Ярославль, ул. Терешковой, д. 12, кв. 16
81	1.1.81	1.1.82	4°4.6`	21.24	данные отсутствуют	76:17:122801:327	150003, Ярославская обл, г. Ярославль, ул. Терешковой, д. 12, кв. 16



ДОКУМЕНТ ПОДПИСАН  
ЭЛЕКТРОННОЙ ПОДПИСЬЮ

Сертификат: 3094B7974B3CA8E1F07A347CFAD6FA78

Владелец: ФЕДЕРАЛЬНАЯ СЛУЖБА ГОСУДАРСТВЕННОЙ  
РЕГИСТРАЦИИ, КАДАСТРА И КАРТОГРАФИИ  
Действителен: с 17.05.2022 по 10.08.2023

полное наименование должности

инициалы, фамилия

Земельный участок			
вид объекта недвижимости			

Лист № 6 раздела 3.1	Всего листов раздела 3.1: 22	Всего разделов: 8	Всего листов выписки: 54
----------------------	------------------------------	-------------------	--------------------------

28.07.2023г. № КУВИ-001/2023-172309258

Кадастровый номер:	76:17:120901:4
--------------------	----------------

1	2	3	4	5	6	7	8
82	1.1.82	1.1.83	1°17.2'	25.39	данные отсутствуют	76:17:122801:327	150003, Ярославская обл, г. Ярославль, ул. Терешковой, д. 12, кв. 16
83	1.1.83	1.1.84	359°0.7'	12.74	данные отсутствуют	76:17:122801:327	150003, Ярославская обл, г. Ярославль, ул. Терешковой, д. 12, кв. 16
84	1.1.84	1.1.85	1°53.9'	22.04	данные отсутствуют	76:17:122801:327	150003, Ярославская обл, г. Ярославль, ул. Терешковой, д. 12, кв. 16
85	1.1.85	1.1.86	7°36.5'	15.41	данные отсутствуют	76:17:122801:327	150003, Ярославская обл, г. Ярославль, ул. Терешковой, д. 12, кв. 16
86	1.1.86	1.1.87	18°24.8'	16.94	данные отсутствуют	76:17:122801:327	150003, Ярославская обл, г. Ярославль, ул. Терешковой, д. 12, кв. 16
87	1.1.87	1.1.88	31°58.2'	5.08	данные отсутствуют	76:17:122801:327	150003, Ярославская обл, г. Ярославль, ул. Терешковой, д. 12, кв. 16
88	1.1.88	1.1.89	12°56.3'	8.35	данные отсутствуют	76:17:122801:327	150003, Ярославская обл, г. Ярославль, ул. Терешковой, д. 12, кв. 16
89	1.1.89	1.1.90	6°39.7'	12.41	данные отсутствуют	76:17:122801:327	150003, Ярославская обл, г. Ярославль, ул. Терешковой, д. 12, кв. 16
90	1.1.90	1.1.91	359°14.6'	41.67	данные отсутствуют	76:17:122801:327	150003, Ярославская обл, г. Ярославль, ул. Терешковой, д. 12, кв. 16
91	1.1.91	1.1.92	0°45.6'	39.97	данные отсутствуют	76:17:122801:327	150003, Ярославская обл, г. Ярославль, ул. Терешковой, д. 12, кв. 16
92	1.1.92	1.1.93	1°53.0'	41.38	данные отсутствуют	76:17:122801:327	150003, Ярославская обл, г. Ярославль, ул. Терешковой, д. 12, кв. 16
93	1.1.93	1.1.94	359°34.3'	28.11	данные отсутствуют	76:17:122801:327	150003, Ярославская обл, г. Ярославль, ул. Терешковой, д. 12, кв. 16
94	1.1.94	1.1.95	3°33.3'	28.54	данные отсутствуют	76:17:122801:327	150003, Ярославская обл, г. Ярославль, ул. Терешковой, д. 12, кв. 16
95	1.1.95	1.1.96	9°35.6'	12.96	данные отсутствуют	76:17:122801:327	150003, Ярославская обл, г. Ярославль, ул. Терешковой, д. 12, кв. 16
96	1.1.96	1.1.97	11°46.6'	12.54	данные отсутствуют	76:17:122801:327	150003, Ярославская обл, г. Ярославль, ул. Терешковой, д. 12, кв. 16
97	1.1.97	1.1.98	11°1.7'	34.34	данные отсутствуют	76:17:122801:327	150003, Ярославская обл, г. Ярославль, ул. Терешковой, д. 12, кв. 16



ДОКУМЕНТ ПОДПИСАН  
ЭЛЕКТРОННОЙ ПОДПИСЬЮ

Сертификат: 3094B7974B3CA8E1F07A347CFAD6FA78

Владелец: ФЕДЕРАЛЬНАЯ СЛУЖБА ГОСУДАРСТВЕННОЙ  
РЕГИСТРАЦИИ, КАДАСТРА И КАРТОГРАФИИ  
Действителен: с 17.05.2022 по 10.08.2023

полное наименование должности

инициалы, фамилия



Земельный участок			
вид объекта недвижимости			

Лист № 7 раздела 3.1	Всего листов раздела 3.1: 22	Всего разделов: 8	Всего листов выписки: 54
----------------------	------------------------------	-------------------	--------------------------

28.07.2023г. № КУВИ-001/2023-172309258

Кадастровый номер:	76:17:120901:4
--------------------	----------------

1	2	3	4	5	6	7	8
98	1.1.98	1.1.99	10°0.7'	25.19	данные отсутствуют	76:17:122801:327	150003, Ярославская обл, г. Ярославль, ул. Терешковой, д. 12, кв. 16
99	1.1.99	1.1.100	3°29.0'	13.99	данные отсутствуют	76:17:122801:327	150003, Ярославская обл, г. Ярославль, ул. Терешковой, д. 12, кв. 16
100	1.1.100	1.1.101	356°30.4'	2.13	данные отсутствуют	76:17:122801:327	150003, Ярославская обл, г. Ярославль, ул. Терешковой, д. 12, кв. 16
101	1.1.101	1.1.102	355°1.0'	13.58	данные отсутствуют	76:17:122801:327	150003, Ярославская обл, г. Ярославль, ул. Терешковой, д. 12, кв. 16
102	1.1.102	1.1.103	347°42.8'	6.67	данные отсутствуют	76:17:122801:327	150003, Ярославская обл, г. Ярославль, ул. Терешковой, д. 12, кв. 16
103	1.1.103	1.1.104	342°16.3'	13.86	данные отсутствуют	76:17:122801:327	150003, Ярославская обл, г. Ярославль, ул. Терешковой, д. 12, кв. 16
104	1.1.104	1.1.105	340°51.6'	18.24	данные отсутствуют	76:17:122801:327	150003, Ярославская обл, г. Ярославль, ул. Терешковой, д. 12, кв. 16
105	1.1.105	1.1.106	346°38.9'	11.56	данные отсутствуют	76:17:122801:327	150003, Ярославская обл, г. Ярославль, ул. Терешковой, д. 12, кв. 16
106	1.1.106	1.1.107	351°42.2'	4.85	данные отсутствуют	76:17:122801:327	150003, Ярославская обл, г. Ярославль, ул. Терешковой, д. 12, кв. 16
107	1.1.107	1.1.108	355°52.9'	7.38	данные отсутствуют	76:17:122801:327	150003, Ярославская обл, г. Ярославль, ул. Терешковой, д. 12, кв. 16
108	1.1.108	1.1.109	358°52.3'	9.14	данные отсутствуют	76:17:122801:327	150003, Ярославская обл, г. Ярославль, ул. Терешковой, д. 12, кв. 16
109	1.1.109	1.1.110	3°6.3'	6.83	данные отсутствуют	76:17:122801:327	150003, Ярославская обл, г. Ярославль, ул. Терешковой, д. 12, кв. 16
110	1.1.110	1.1.1	8°50.5'	10.02	данные отсутствуют	76:17:122801:327	150003, Ярославская обл, г. Ярославль, ул. Терешковой, д. 12, кв. 16
111	1.2.111	1.2.112	210°19.1'	5.33	данные отсутствуют	данные отсутствуют	данные отсутствуют
112	1.2.112	1.2.113	120°10.4'	0.99	данные отсутствуют	данные отсутствуют	данные отсутствуют
113	1.2.113	1.2.114	30°19.1'	5.33	данные отсутствуют	данные отсутствуют	данные отсутствуют
114	1.2.114	1.2.111	300°10.4'	0.99	данные отсутствуют	данные отсутствуют	данные отсутствуют
115	1.3.115	1.3.116	176°53.3'	0.92	данные отсутствуют	данные отсутствуют	данные отсутствуют
116	1.3.116	1.3.117	88°50.6'	0.99	данные отсутствуют	данные отсутствуют	данные отсутствуют



ДОКУМЕНТ ПОДПИСАН  
ЭЛЕКТРОННОЙ ПОДПИСЬЮ

Сертификат: 3094B7974B3CA8E1F07A347CFAD6FA78

Владелец: ФЕДЕРАЛЬНАЯ СЛУЖБА ГОСУДАРСТВЕННОЙ  
РЕГИСТРАЦИИ, КАДАСТРА И КАРТОГРАФИИ  
Действителен: с 17.05.2022 по 10.08.2023

полное наименование должности

инициалы, фамилия



Земельный участок							
вид объекта недвижимости							
Лист № 8 раздела 3.1			Всего листов раздела 3.1: 22		Всего разделов: 8		Всего листов выписки: 54
28.07.2023г. № КУВИ-001/2023-172309258							
Кадастровый номер:				76:17:120901:4			
1	2	3	4	5	6	7	8
117	1.3.117	1.3.118	357°23.8`	0.88	данные отсутствуют	данные отсутствуют	данные отсутствуют
118	1.3.118	1.3.115	271°8.8`	1	данные отсутствуют	данные отсутствуют	данные отсутствуют
119	1.4.119	1.4.120	180°0.0`	1	данные отсутствуют	данные отсутствуют	данные отсутствуют
120	1.4.120	1.4.121	90°0.0`	0.75	данные отсутствуют	данные отсутствуют	данные отсутствуют
121	1.4.121	1.4.122	359°24.5`	0.97	данные отсутствуют	данные отсутствуют	данные отсутствуют
122	1.4.122	1.4.119	272°19.3`	0.74	данные отсутствуют	данные отсутствуют	данные отсутствуют
123	1.5.123	1.5.124	178°50.6`	0.99	данные отсутствуют	данные отсутствуют	данные отсутствуют
124	1.5.124	1.5.125	88°51.2`	1	данные отсутствуют	данные отсутствуют	данные отсутствуют
125	1.5.125	1.5.126	358°51.2`	1	данные отсутствуют	данные отсутствуют	данные отсутствуют
126	1.5.126	1.5.123	268°16.9`	1	данные отсутствуют	данные отсутствуют	данные отсутствуют
127	1.6.127	1.6.128	219°48.4`	0.86	данные отсутствуют	данные отсутствуют	данные отсутствуют
128	1.6.128	1.6.129	131°25.0`	3.51	данные отсутствуют	данные отсутствуют	данные отсутствуют
129	1.6.129	1.6.130	39°7.4`	0.97	данные отсутствуют	данные отсутствуют	данные отсутствуют
130	1.6.130	1.6.127	309°39.5`	3.49	данные отсутствуют	данные отсутствуют	данные отсутствуют
131	1.7.131	1.7.132	182°55.7`	6.85	данные отсутствуют	данные отсутствуют	данные отсутствуют
132	1.7.132	1.7.133	93°28.1`	0.99	данные отсутствуют	данные отсутствуют	данные отсутствуют
133	1.7.133	1.7.134	2°55.3`	6.87	данные отсутствуют	данные отсутствуют	данные отсутствуют
134	1.7.134	1.7.131	272°18.8`	0.99	данные отсутствуют	данные отсутствуют	данные отсутствуют
135	1.8.135	1.8.136	189°50.5`	0.99	данные отсутствуют	данные отсутствуют	данные отсутствуют
136	1.8.136	1.8.137	101°11.7`	0.98	данные отсутствуют	данные отсутствуют	данные отсутствуют
137	1.8.137	1.8.138	10°51.8`	1.01	данные отсутствуют	данные отсутствуют	данные отсутствуют
138	1.8.138	1.8.135	280°24.5`	1	данные отсутствуют	данные отсутствуют	данные отсутствуют
139	1.9.139	1.9.140	178°16.9`	1	данные отсутствуют	данные отсутствуют	данные отсутствуют
140	1.9.140	1.9.141	88°50.6`	0.99	данные отсутствуют	данные отсутствуют	данные отсутствуют
141	1.9.141	1.9.142	358°15.8`	0.99	данные отсутствуют	данные отсутствуют	данные отсутствуют
142	1.9.142	1.9.139	269°25.3`	0.99	данные отсутствуют	данные отсутствуют	данные отсутствуют
143	1.10.143	1.10.144	181°8.8`	1	данные отсутствуют	76:17:120901:2	Ярославская область, г.Ярославль, ул.Павлова, д.5, корп.2, кв.1
144	1.10.144	1.10.145	91°9.4`	0.99	данные отсутствуют	76:17:120901:2	Ярославская область, г.Ярославль, ул.Павлова, д.5, корп.2, кв.1



ДОКУМЕНТ ПОДПИСАН  
ЭЛЕКТРОННОЙ ПОДПИСЬЮ

Сертификат: 3094B7974B3CA8E1F07A347CFAD6FA78

Владелец: ФЕДЕРАЛЬНАЯ СЛУЖБА ГОСУДАРСТВЕННОЙ  
РЕГИСТРАЦИИ, КАДАСТРА И КАРТОГРАФИИ  
Действителен: с 17.05.2022 по 10.08.2023

полное наименование должности

инициалы, фамилия

Земельный участок							
вид объекта недвижимости							
Лист № 9 раздела 3.1			Всего листов раздела 3.1: 22			Всего разделов: 8	Всего листов выписки: 54
28.07.2023г. № КУВИ-001/2023-172309258							
Кадастровый номер:				76:17:120901:4			
1	2	3	4	5	6	7	8
145	1.10.145	1.10.146	1°9.4`	0.99	данные отсутствуют	76:17:120901:2	Ярославская область, г.Ярославль, ул.Павлова, д.5, корп.2, кв.1
146	1.10.146	1.10.143	271°44.2`	0.99	данные отсутствуют	76:17:120901:2	Ярославская область, г.Ярославль, ул.Павлова, д.5, корп.2, кв.1
147	1.11.147	1.11.148	191°5.6`	1.04	данные отсутствуют	данные отсутствуют	данные отсутствуют
148	1.11.148	1.11.149	100°39.6`	0.86	данные отсутствуют	данные отсутствуют	данные отсутствуют
149	1.11.149	1.11.150	11°39.0`	0.99	данные отсутствуют	данные отсутствуют	данные отсутствуют
150	1.11.150	1.11.147	283°52.7`	0.88	данные отсутствуют	данные отсутствуют	данные отсутствуют
151	1.12.151	1.12.152	222°58.1`	1	данные отсутствуют	данные отсутствуют	данные отсутствуют
152	1.12.152	1.12.153	133°45.7`	4.25	данные отсутствуют	данные отсутствуют	данные отсутствуют
153	1.12.153	1.12.154	44°35.6`	1	данные отсутствуют	данные отсутствуют	данные отсутствуют
154	1.12.154	1.12.151	313°46.1`	4.28	данные отсутствуют	данные отсутствуют	данные отсутствуют
155	1.13.155	1.13.156	221°40.9`	0.98	данные отсутствуют	данные отсутствуют	данные отсутствуют
156	1.13.156	1.13.157	132°9.5`	1	данные отсутствуют	данные отсутствуют	данные отсутствуют
157	1.13.157	1.13.158	42°9.5`	1	данные отсутствуют	данные отсутствуют	данные отсутствуют
158	1.13.158	1.13.155	310°58.3`	1.01	данные отсутствуют	данные отсутствуют	данные отсутствуют
159	1.14.159	1.14.160	180°22.3`	20.05	данные отсутствуют	76:17:120901:2	Ярославская область, г.Ярославль, ул.Павлова, д.5, корп.2, кв.1
160	1.14.160	1.14.161	90°46.6`	39.89	данные отсутствуют	76:17:120901:2	Ярославская область, г.Ярославль, ул.Павлова, д.5, корп.2, кв.1



ДОКУМЕНТ ПОДПИСАН  
ЭЛЕКТРОННОЙ ПОДПИСЬЮ

Сертификат: 3094B7974B3CA8E1F07A347CFAD6FA78

Владелец: ФЕДЕРАЛЬНАЯ СЛУЖБА ГОСУДАРСТВЕННОЙ  
РЕГИСТРАЦИИ, КАДАСТРА И КАРТОГРАФИИ  
Действителен: с 17.05.2022 по 10.08.2023

полное наименование должности

инициалы, фамилия

Земельный участок							
вид объекта недвижимости							
Лист № 10 раздела 3.1			Всего листов раздела 3.1: 22		Всего разделов: 8		Всего листов выписки: 54
28.07.2023г. № КУВИ-001/2023-172309258							
Кадастровый номер:				76:17:120901:4			
1	2	3	4	5	6	7	8
161	1.14.161	1.14.162	90°19.9´	39.8	данные отсутствуют	76:17:120901:3	Ярославская область, г.Ярославль, ул.Павлова, д.5, корп.2, кв.1
162	1.14.162	1.14.163	0°41.6´	19.81	данные отсутствуют	76:17:120901:3	Ярославская область, г.Ярославль, ул.Павлова, д.5, корп.2, кв.1
163	1.14.163	1.14.164	271°2.2´	39.81	данные отсутствуют	76:17:120901:3	Ярославская область, г.Ярославль, ул.Павлова, д.5, корп.2, кв.1
164	1.14.164	1.14.159	270°24.9´	40	данные отсутствуют	76:17:120901:2	Ярославская область, г.Ярославль, ул.Павлова, д.5, корп.2, кв.1
165	1.15.165	1.15.166	221°43.8´	0.99	данные отсутствуют	данные отсутствуют	данные отсутствуют
166	1.15.166	1.15.167	128°36.8´	5.78	данные отсутствуют	данные отсутствуют	данные отсутствуют
167	1.15.167	1.15.168	38°50.5´	0.99	данные отсутствуют	данные отсутствуют	данные отсутствуют
168	1.15.168	1.15.165	308°37.7´	5.73	данные отсутствуют	данные отсутствуют	данные отсутствуют
169	1.16.169	1.16.170	221°20.0´	5.09	данные отсутствуют	данные отсутствуют	данные отсутствуют
170	1.16.170	1.16.171	130°45.0´	6.68	данные отсутствуют	данные отсутствуют	данные отсутствуют
171	1.16.171	1.16.172	41°59.2´	5.11	данные отсутствуют	данные отсутствуют	данные отсутствуют
172	1.16.172	1.16.169	310°32.8´	6.74	данные отсутствуют	данные отсутствуют	данные отсутствуют
173	1.17.173	1.17.174	218°7.5´	1	данные отсутствуют	данные отсутствуют	данные отсутствуют
174	1.17.174	1.17.175	129°2.9´	4.37	данные отсутствуют	данные отсутствуют	данные отсутствуют
175	1.17.175	1.17.176	41°36.2´	6.45	данные отсутствуют	данные отсутствуют	данные отсутствуют
176	1.17.176	1.17.177	310°6.1´	0.99	данные отсутствуют	данные отсутствуют	данные отсутствуют



ДОКУМЕНТ ПОДПИСАН  
ЭЛЕКТРОННОЙ ПОДПИСЬЮ

Сертификат: 3094B7974B3CA8E1F07A347CFAD6FA78

Владелец: ФЕДЕРАЛЬНАЯ СЛУЖБА ГОСУДАРСТВЕННОЙ  
РЕГИСТРАЦИИ, КАДАСТРА И КАРТОГРАФИИ  
Действителен: с 17.05.2022 по 10.08.2023

полное наименование должности

инициалы, фамилия

Земельный участок							
вид объекта недвижимости							
Лист № 11 раздела 3.1			Всего листов раздела 3.1: 22		Всего разделов: 8		Всего листов выписки: 54
28.07.2023г. № КУВИ-001/2023-172309258							
Кадастровый номер:				76:17:120901:4			
1	2	3	4	5	6	7	8
177	1.17.177	1.17.178	222°1.1´	5.44	данные отсутствуют	данные отсутствуют	данные отсутствуют
178	1.17.178	1.17.173	308°39.6´	3.39	данные отсутствуют	данные отсутствуют	данные отсутствуют
179	1.18.179	1.18.180	181°8.8´	1	данные отсутствуют	данные отсутствуют	данные отсутствуют
180	1.18.180	1.18.181	91°9.4´	0.99	данные отсутствуют	данные отсутствуют	данные отсутствуют
181	1.18.181	1.18.182	1°9.4´	0.99	данные отсутствуют	данные отсутствуют	данные отсутствуют
182	1.18.182	1.18.179	271°44.2´	0.99	данные отсутствуют	данные отсутствуют	данные отсутствуют
183	1.19.183	1.19.184	189°50.5´	0.99	данные отсутствуют	данные отсутствуют	данные отсутствуют
184	1.19.184	1.19.185	101°11.7´	0.98	данные отсутствуют	данные отсутствуют	данные отсутствуют
185	1.19.185	1.19.186	10°51.8´	1.01	данные отсутствуют	данные отсутствуют	данные отсутствуют
186	1.19.186	1.19.183	280°24.5´	1	данные отсутствуют	данные отсутствуют	данные отсутствуют
187	1.20.187	1.20.188	180°0.0´	1	данные отсутствуют	76:17:120901:2	Ярославская область, г.Ярославль, ул.Павлова, д.5, корп.2, кв.1
188	1.20.188	1.20.189	90°0.0´	1	данные отсутствуют	76:17:120901:2	Ярославская область, г.Ярославль, ул.Павлова, д.5, корп.2, кв.1
189	1.20.189	1.20.190	0°0.0´	1	данные отсутствуют	76:17:120901:2	Ярославская область, г.Ярославль, ул.Павлова, д.5, корп.2, кв.1
190	1.20.190	1.20.187	270°0.0´	1	данные отсутствуют	76:17:120901:2	Ярославская область, г.Ярославль, ул.Павлова, д.5, корп.2, кв.1
191	1.21.191	1.21.192	152°40.1´	1	данные отсутствуют	данные отсутствуют	данные отсутствуют
192	1.21.192	1.21.193	61°42.5´	4.01	данные отсутствуют	данные отсутствуют	данные отсутствуют



ДОКУМЕНТ ПОДПИСАН  
ЭЛЕКТРОННОЙ ПОДПИСЬЮ

Сертификат: 3094B7974B3CA8E1F07A347CFAD6FA78

Владелец: ФЕДЕРАЛЬНАЯ СЛУЖБА ГОСУДАРСТВЕННОЙ  
РЕГИСТРАЦИИ, КАДАСТРА И КАРТОГРАФИИ  
Действителен: с 17.05.2022 по 10.08.2023

полное наименование должности

инициалы, фамилия

Земельный участок			
вид объекта недвижимости			

Лист № 12 раздела 3.1	Всего листов раздела 3.1: 22	Всего разделов: 8	Всего листов выписки: 54
-----------------------	------------------------------	-------------------	--------------------------

28.07.2023г. № КУВИ-001/2023-172309258

Кадастровый номер:	76:17:120901:4
--------------------	----------------

1	2	3	4	5	6	7	8
193	1.21.193	1.21.19 4	330°46.9'	0.68	данные отсутствуют	данные отсутствуют	данные отсутствуют
194	1.21.194	1.21.19 5	270°0.0'	0.67	данные отсутствуют	данные отсутствуют	данные отсутствуют
195	1.21.195	1.21.19 1	241°50.9'	3.39	данные отсутствуют	данные отсутствуют	данные отсутствуют
196	1.22.196	1.22.19 7	180°0.0'	1	данные отсутствуют	данные отсутствуют	данные отсутствуют
197	1.22.197	1.22.19 8	90°0.0'	1	данные отсутствуют	данные отсутствуют	данные отсутствуют
198	1.22.198	1.22.19 9	0°0.0'	1	данные отсутствуют	данные отсутствуют	данные отсутствуют
199	1.22.199	1.22.19 6	270°0.0'	1	данные отсутствуют	данные отсутствуют	данные отсутствуют
200	1.23.200	1.23.20 1	180°0.0'	1	данные отсутствуют	данные отсутствуют	данные отсутствуют
201	1.23.201	1.23.20 2	90°0.0'	1	данные отсутствуют	данные отсутствуют	данные отсутствуют
202	1.23.202	1.23.20 3	0°0.0'	1	данные отсутствуют	данные отсутствуют	данные отсутствуют
203	1.23.203	1.23.20 0	270°0.0'	1	данные отсутствуют	данные отсутствуют	данные отсутствуют
204	1.24.204	1.24.20 5	191°32.1'	1	данные отсутствуют	данные отсутствуют	данные отсутствуют
205	1.24.205	1.24.20 6	101°39.0'	0.99	данные отсутствуют	данные отсутствуют	данные отсутствуют
206	1.24.206	1.24.20 7	11°39.0'	0.99	данные отсутствуют	данные отсутствуют	данные отсутствуют
207	1.24.207	1.24.20 4	282°13.0'	0.99	данные отсутствуют	данные отсутствуют	данные отсутствуют
208	1.25.208	1.25.20 9	184°34.4'	1	данные отсутствуют	данные отсутствуют	данные отсутствуют



ДОКУМЕНТ ПОДПИСАН  
ЭЛЕКТРОННОЙ ПОДПИСЬЮ

Сертификат: 3094B7974B3CA8E1F07A347CFAD6FA78

Владелец: ФЕДЕРАЛЬНАЯ СЛУЖБА ГОСУДАРСТВЕННОЙ

РЕГИСТРАЦИИ, КАДАСТРА И КАРТОГРАФИИ

Действителен: с 17.05.2022 по 10.08.2023

полное наименование должности

инициалы, фамилия

Земельный участок			
вид объекта недвижимости			

Лист № 13 раздела 3.1	Всего листов раздела 3.1: 22	Всего разделов: 8	Всего листов выписки: 54
-----------------------	------------------------------	-------------------	--------------------------

28.07.2023г. № КУВИ-001/2023-172309258

Кадастровый номер:	76:17:120901:4
--------------------	----------------

1	2	3	4	5	6	7	8
209	1.25.209	1.25.210	94°37.2'	0.99	данные отсутствуют	данные отсутствуют	данные отсутствуют
210	1.25.210	1.25.211	4°37.2'	0.99	данные отсутствуют	данные отсутствуют	данные отсутствуют
211	1.25.211	1.25.208	275°11.6'	0.99	данные отсутствуют	данные отсутствуют	данные отсутствуют
212	1.26.212	1.26.213	179°2.3'	20.25	данные отсутствуют	76:17:120901:5	адрес отсутствует
213	1.26.213	1.26.214	90°13.2'	39.1	данные отсутствуют	76:17:120901:5	адрес отсутствует
214	1.26.214	1.26.215	0°0.0'	19.98	данные отсутствуют	76:17:120901:5	адрес отсутствует
215	1.26.215	1.26.212	270°36.6'	39.44	данные отсутствуют	76:17:120901:5	адрес отсутствует
216	1.27.216	1.27.217	180°0.0'	1	данные отсутствуют	данные отсутствуют	данные отсутствуют
217	1.27.217	1.27.218	90°30.1'	6.85	данные отсутствуют	данные отсутствуют	данные отсутствуют
218	1.27.218	1.27.219	0°0.0'	1	данные отсутствуют	данные отсутствуют	данные отсутствуют
219	1.27.219	1.27.216	270°30.1'	6.85	данные отсутствуют	данные отсутствуют	данные отсутствуют
220	1.28.220	1.28.221	180°0.0'	0.87	данные отсутствуют	данные отсутствуют	данные отсутствуют
221	1.28.221	1.28.222	91°8.8'	1	данные отсутствуют	данные отсутствуют	данные отсутствуют
222	1.28.221	1.28.221			данные отсутствуют	76:17:120901:5	адрес отсутствует
223	1.28.222	1.28.223	0°0.0'	0.89	данные отсутствуют	данные отсутствуют	данные отсутствуют
224	1.28.223	1.28.220	270°0.0'	1	данные отсутствуют	данные отсутствуют	данные отсутствуют



ДОКУМЕНТ ПОДПИСАН  
ЭЛЕКТРОННОЙ ПОДПИСЬЮ

Сертификат: 3094B7974B3CA8E1F07A347CFAD6FA78

Владелец: ФЕДЕРАЛЬНАЯ СЛУЖБА ГОСУДАРСТВЕННОЙ

РЕГИСТРАЦИИ, КАДАСТРА И КАРТОГРАФИИ

Действителен: с 17.05.2022 по 10.08.2023

полное наименование должности

инициалы, фамилия

Земельный участок			
вид объекта недвижимости			

Лист № 14 раздела 3.1	Всего листов раздела 3.1: 22	Всего разделов: 8	Всего листов выписки: 54
-----------------------	------------------------------	-------------------	--------------------------

28.07.2023г. № КУВИ-001/2023-172309258

Кадастровый номер:	76:17:120901:4
--------------------	----------------

1	2	3	4	5	6	7	8
225	1.29.224	1.29.225	224°10.9'	0.99	данные отсутствуют	данные отсутствуют	данные отсутствуют
226	1.29.225	1.29.226	134°35.6'	1	данные отсутствуют	данные отсутствуют	данные отсутствуют
227	1.29.226	1.29.227	83°50.3'	1.77	данные отсутствуют	данные отсутствуют	данные отсутствуют
228	1.29.227	1.29.228	90°30.2'	3.41	данные отсутствуют	76:17:120901:5	адрес отсутствует
229	1.29.228	1.29.229	0°0.0'	0.87	данные отсутствуют	данные отсутствуют	данные отсутствуют
230	1.29.229	1.29.230	269°45.3'	4.68	данные отсутствуют	данные отсутствуют	данные отсутствуют
231	1.29.230	1.29.231	308°6.5'	0.65	данные отсутствуют	данные отсутствуют	данные отсутствуют
232	1.30.231	1.30.232	180°0.0'	1	данные отсутствуют	данные отсутствуют	данные отсутствуют
233	1.30.232	1.30.233	90°0.0'	1	данные отсутствуют	данные отсутствуют	данные отсутствуют
234	1.30.233	1.30.234	0°0.0'	1	данные отсутствуют	данные отсутствуют	данные отсутствуют
235	1.30.234	1.30.235	270°0.0'	1	данные отсутствуют	данные отсутствуют	данные отсутствуют
236	1.31.235	1.31.236	190°51.5'	5.73	данные отсутствуют	данные отсутствуют	данные отсутствуют
237	1.31.236	1.31.237	100°24.5'	1	данные отсутствуют	данные отсутствуют	данные отсутствуют
238	1.31.237	1.31.238	10°49.3'	5.75	данные отсутствуют	данные отсутствуют	данные отсутствуют
239	1.31.238	1.31.239	279°16.4'	0.99	данные отсутствуют	данные отсутствуют	данные отсутствуют
240	1.32.239	1.32.240	180°0.0'	1	данные отсутствуют	данные отсутствуют	данные отсутствуют



ДОКУМЕНТ ПОДПИСАН  
ЭЛЕКТРОННОЙ ПОДПИСЬЮ

Сертификат: 3094B7974B3CA8E1F07A347CFAD6FA78

Владелец: ФЕДЕРАЛЬНАЯ СЛУЖБА ГОСУДАРСТВЕННОЙ

РЕГИСТРАЦИИ, КАДАСТРА И КАРТОГРАФИИ

Действителен: с 17.05.2022 по 10.08.2023

полное наименование должности

инициалы, фамилия

Земельный участок			
вид объекта недвижимости			

Лист № 15 раздела 3.1	Всего листов раздела 3.1: 22	Всего разделов: 8	Всего листов выписки: 54
-----------------------	------------------------------	-------------------	--------------------------

28.07.2023г. № КУВИ-001/2023-172309258

Кадастровый номер: 76:17:120901:4

1	2	3	4	5	6	7	8
241	1.32.240	1.32.24 1	90°0.0'	1	данные отсутствуют	данные отсутствуют	данные отсутствуют
242	1.32.241	1.32.24 2	0°0.0'	1	данные отсутствуют	данные отсутствуют	данные отсутствуют
243	1.32.242	1.32.23 9	270°0.0'	1	данные отсутствуют	данные отсутствуют	данные отсутствуют
244	1.33.243	1.33.24 4	183°15.2'	5.11	данные отсутствуют	данные отсутствуют	данные отсутствуют
245	1.33.244	1.33.24 5	93°28.1'	0.99	данные отсутствуют	данные отсутствуют	данные отсутствуют
246	1.33.245	1.33.24 6	3°43.9'	4.15	данные отсутствуют	данные отсутствуют	данные отсутствуют
247	1.33.246	1.33.24 7	92°19.7'	3.69	данные отсутствуют	данные отсутствуют	данные отсутствуют
248	1.33.247	1.33.24 8	2°17.5'	1	данные отсутствуют	данные отсутствуют	данные отсутствуют
249	1.33.248	1.33.24 3	272°4.3'	4.7	данные отсутствуют	данные отсутствуют	данные отсутствуют
250	1.34.249	1.34.25 0	180°0.0'	1	данные отсутствуют	данные отсутствуют	данные отсутствуют
251	1.34.250	1.34.25 1	90°17.2'	4.01	данные отсутствуют	данные отсутствуют	данные отсутствуют
252	1.34.251	1.34.25 2	0°0.0'	1	данные отсутствуют	данные отсутствуют	данные отсутствуют
253	1.34.252	1.34.24 9	270°17.2'	4.01	данные отсутствуют	данные отсутствуют	данные отсутствуют
254	1.35.253	1.35.25 4	182°17.5'	1	данные отсутствуют	данные отсутствуют	данные отсутствуют
255	1.35.254	1.35.25 5	92°18.8'	0.99	данные отсутствуют	данные отсутствуют	данные отсутствуют
256	1.35.255	1.35.25 6	2°18.8'	0.99	данные отсутствуют	данные отсутствуют	данные отсутствуют



ДОКУМЕНТ ПОДПИСАН  
ЭЛЕКТРОННОЙ ПОДПИСЬЮ

Сертификат: 3094B7974B3CA8E1F07A347CFAD6FA78

Владелец: ФЕДЕРАЛЬНАЯ СЛУЖБА ГОСУДАРСТВЕННОЙ  
РЕГИСТРАЦИИ, КАДАСТРА И КАРТОГРАФИИ  
Действителен: с 17.05.2022 по 10.08.2023

полное наименование должности

инициалы, фамилия



Земельный участок			
вид объекта недвижимости			

Лист № 16 раздела 3.1	Всего листов раздела 3.1: 22	Всего разделов: 8	Всего листов выписки: 54
-----------------------	------------------------------	-------------------	--------------------------

28.07.2023г. № КУВИ-001/2023-172309258

Кадастровый номер:	76:17:120901:4
--------------------	----------------

1	2	3	4	5	6	7	8
257	1.35.256	1.35.253	272°53.5'	0.99	данные отсутствуют	данные отсутствуют	данные отсутствуют
258	1.36.257	1.36.258	179°25.6'	1	данные отсутствуют	данные отсутствуют	данные отсутствуют
259	1.36.258	1.36.259	90°0.0'	0.64	данные отсутствуют	данные отсутствуют	данные отсутствуют
260	1.36.259	1.36.260	2°18.8'	0.99	данные отсутствуют	данные отсутствуют	данные отсутствуют
261	1.36.260	1.36.261	270°49.8'	0.69	данные отсутствуют	данные отсутствуют	данные отсутствуют
262	1.37.261	1.37.262	181°8.8'	1	данные отсутствуют	данные отсутствуют	данные отсутствуют
263	1.37.262	1.37.263	91°9.4'	0.99	данные отсутствуют	данные отсутствуют	данные отсутствуют
264	1.37.263	1.37.264	1°9.4'	0.99	данные отсутствуют	данные отсутствуют	данные отсутствуют
265	1.37.264	1.37.265	271°44.2'	0.99	данные отсутствуют	данные отсутствуют	данные отсутствуют
266	1.38.265	1.38.266	181°44.2'	0.99	данные отсутствуют	данные отсутствуют	данные отсутствуют
267	1.38.266	1.38.267	90°0.0'	0.66	данные отсутствуют	данные отсутствуют	данные отсутствуют
268	1.38.267	1.38.268	1°9.4'	0.99	данные отсутствуют	данные отсутствуют	данные отсутствуют
269	1.38.268	1.38.269	270°0.0'	0.65	данные отсутствуют	данные отсутствуют	данные отсутствуют
270	1.39.269	1.39.270	181°8.8'	1	данные отсутствуют	данные отсутствуют	данные отсутствуют
271	1.39.270	1.39.271	91°9.4'	0.99	данные отсутствуют	данные отсутствуют	данные отсутствуют
272	1.39.271	1.39.272	1°9.4'	0.99	данные отсутствуют	данные отсутствуют	данные отсутствуют



ДОКУМЕНТ ПОДПИСАН  
ЭЛЕКТРОННОЙ ПОДПИСЬЮ

Сертификат: 3094B7974B3CA8E1F07A347CFAD6FA78

Владелец: ФЕДЕРАЛЬНАЯ СЛУЖБА ГОСУДАРСТВЕННОЙ

РЕГИСТРАЦИИ, КАДАСТРА И КАРТОГРАФИИ

Действителен: с 17.05.2022 по 10.08.2023

полное наименование должности

инициалы, фамилия

Земельный участок			
вид объекта недвижимости			

Лист № 17 раздела 3.1	Всего листов раздела 3.1: 22	Всего разделов: 8	Всего листов выписки: 54
-----------------------	------------------------------	-------------------	--------------------------

28.07.2023г. № КУВИ-001/2023-172309258

Кадастровый номер: 76:17:120901:4

1	2	3	4	5	6	7	8
273	1.39.272	1.39.26 9	271°44.2'	0.99	данные отсутствуют	данные отсутствуют	данные отсутствуют
274	1.40.273	1.40.27 4	182°17.5'	1	данные отсутствуют	данные отсутствуют	данные отсутствуют
275	1.40.274	1.40.27 5	92°18.8'	0.99	данные отсутствуют	данные отсутствуют	данные отсутствуют
276	1.40.275	1.40.27 6	2°53.5'	0.99	данные отсутствуют	данные отсутствуют	данные отсутствуют
277	1.40.276	1.40.27 3	272°51.7'	1	данные отсутствуют	данные отсутствуют	данные отсутствуют
278	1.41.277	1.41.27 8	182°17.5'	1	данные отсутствуют	данные отсутствуют	данные отсутствуют
279	1.41.278	1.41.27 9	92°18.8'	0.99	данные отсутствуют	данные отсутствуют	данные отсутствуют
280	1.41.279	1.41.28 0	2°18.8'	0.99	данные отсутствуют	данные отсутствуют	данные отсутствуют
281	1.41.280	1.41.27 7	272°53.5'	0.99	данные отсутствуют	данные отсутствуют	данные отсутствуют
282	1.42.281	1.42.28 2	177°8.3'	1	данные отсутствуют	данные отсутствуют	данные отсутствуют
283	1.42.282	1.42.28 3	87°41.2'	0.99	данные отсутствуют	данные отсутствуют	данные отсутствуют
284	1.42.283	1.42.28 4	356°38.0'	1.02	данные отсутствуют	данные отсутствуют	данные отсутствуют
285	1.42.284	1.42.28 1	266°29.8'	0.98	данные отсутствуют	данные отсутствуют	данные отсутствуют
286	1.43.285	1.43.28 6	180°0.0'	1	данные отсутствуют	данные отсутствуют	данные отсутствуют
287	1.43.286	1.43.28 7	90°0.0'	1	данные отсутствуют	данные отсутствуют	данные отсутствуют
288	1.43.287	1.43.28 8	0°0.0'	1	данные отсутствуют	данные отсутствуют	данные отсутствуют



ДОКУМЕНТ ПОДПИСАН  
ЭЛЕКТРОННОЙ ПОДПИСЬЮ

Сертификат: 3094B7974B3CA8E1F07A347CFAD6FA78

Владелец: ФЕДЕРАЛЬНАЯ СЛУЖБА ГОСУДАРСТВЕННОЙ

РЕГИСТРАЦИИ, КАДАСТРА И КАРТОГРАФИИ

Действителен: с 17.05.2022 по 10.08.2023

полное наименование должности

инициалы, фамилия

Земельный участок			
вид объекта недвижимости			

Лист № 18 раздела 3.1	Всего листов раздела 3.1: 22	Всего разделов: 8	Всего листов выписки: 54
-----------------------	------------------------------	-------------------	--------------------------

28.07.2023г. № КУВИ-001/2023-172309258

Кадастровый номер: 76:17:120901:4

1	2	3	4	5	6	7	8
289	1.43.288	1.43.285	270°0.0'	1	данные отсутствуют	данные отсутствуют	данные отсутствуют
290	1.44.289	1.44.290	187°58.2'	1.01	данные отсутствуют	данные отсутствуют	данные отсутствуют
291	1.44.290	1.44.291	98°2.9'	1	данные отсутствуют	данные отсутствуют	данные отсутствуют
292	1.44.291	1.44.292	8°2.9'	1	данные отсутствуют	данные отсутствуют	данные отсутствуют
293	1.44.292	1.44.289	278°37.0'	1	данные отсутствуют	данные отсутствуют	данные отсутствуют
294	1.45.293	1.45.294	186°20.4'	1	данные отсутствуют	данные отсутствуют	данные отсутствуют
295	1.45.294	1.45.295	97°38.0'	0.98	данные отсутствуют	данные отсутствуют	данные отсутствуют
296	1.45.295	1.45.296	7°24.4'	1.01	данные отсутствуют	данные отсутствуют	данные отсутствуют
297	1.45.296	1.45.293	276°54.7'	1	данные отсутствуют	данные отсутствуют	данные отсутствуют
298	1.46.297	1.46.298	200°20.2'	6.1	данные отсутствуют	данные отсутствуют	данные отсутствуют
299	1.46.298	1.46.299	110°57.4'	1.01	данные отсутствуют	данные отсутствуют	данные отсутствуют
300	1.46.299	1.46.300	20°26.2'	6.16	данные отсутствуют	данные отсутствуют	данные отсутствуют
301	1.46.300	1.46.297	287°43.4'	1.02	данные отсутствуют	данные отсутствуют	данные отсутствуют
302	1.47.301	1.47.302	178°28.2'	3.37	данные отсутствуют	данные отсутствуют	данные отсутствуют
303	1.47.302	1.47.303	84°48.4'	0.99	данные отсутствуют	данные отсутствуют	данные отсутствуют
304	1.47.303	1.47.304	356°51.5'	3.28	данные отсутствуют	данные отсутствуют	данные отсутствуют



ДОКУМЕНТ ПОДПИСАН  
ЭЛЕКТРОННОЙ ПОДПИСЬЮ

Сертификат: 3094B7974B3CA8E1F07A347CFAD6FA78

Владелец: ФЕДЕРАЛЬНАЯ СЛУЖБА ГОСУДАРСТВЕННОЙ  
РЕГИСТРАЦИИ, КАДАСТРА И КАРТОГРАФИИ  
Действителен: с 17.05.2022 по 10.08.2023

полное наименование должности

инициалы, фамилия

Земельный участок			
вид объекта недвижимости			

Лист № 19 раздела 3.1	Всего листов раздела 3.1: 22	Всего разделов: 8	Всего листов выписки: 54
-----------------------	------------------------------	-------------------	--------------------------

28.07.2023г. № КУВИ-001/2023-172309258

Кадастровый номер:	76:17:120901:4
--------------------	----------------

1	2	3	4	5	6	7	8
305	1.47.304	1.47.301	270°0.0'	0.9	данные отсутствуют	данные отсутствуют	данные отсутствуют
306	1.48.305	1.48.306	180°0.0'	1	данные отсутствуют	данные отсутствуют	данные отсутствуют
307	1.48.306	1.48.307	90°0.0'	1	данные отсутствуют	данные отсутствуют	данные отсутствуют
308	1.48.307	1.48.308	0°0.0'	1	данные отсутствуют	данные отсутствуют	данные отсутствуют
309	1.48.308	1.48.305	270°0.0'	1	данные отсутствуют	данные отсутствуют	данные отсутствуют
310	1.49.309	1.49.310	186°50.6'	1.01	данные отсутствуют	данные отсутствуют	данные отсутствуют
311	1.49.310	1.49.311	96°54.7'	1	данные отсутствуют	данные отсутствуют	данные отсутствуют
312	1.49.311	1.49.312	6°54.7'	1	данные отсутствуют	данные отсутствуют	данные отсутствуют
313	1.49.312	1.49.309	277°28.9'	1	данные отсутствуют	данные отсутствуют	данные отсутствуют
314	1.50.313	1.50.314	203°37.7'	0.87	данные отсутствуют	данные отсутствуют	данные отсутствуют
315	1.50.314	1.50.315	111°35.7'	0.52	данные отсутствуют	данные отсутствуют	данные отсутствуют
316	1.50.315	1.50.316	108°5.0'	0.52	данные отсутствуют	данные отсутствуют	данные отсутствуют
317	1.50.316	1.50.317	21°32.5'	0.82	данные отсутствуют	данные отсутствуют	данные отсутствуют
318	1.50.317	1.50.313	292°58.4'	1	данные отсутствуют	данные отсутствуют	данные отсутствуют
319	1.51.318	1.51.319	197°53.8'	1.01	данные отсутствуют	данные отсутствуют	данные отсутствуют
320	1.51.319	1.51.320	107°37.3'	0.89	данные отсутствуют	данные отсутствуют	данные отсутствуют



ДОКУМЕНТ ПОДПИСАН  
ЭЛЕКТРОННОЙ ПОДПИСЬЮ

Сертификат: 3094B7974B3CA8E1F07A347CFAD6FA78

Владелец: ФЕДЕРАЛЬНАЯ СЛУЖБА ГОСУДАРСТВЕННОЙ

РЕГИСТРАЦИИ, КАДАСТРА И КАРТОГРАФИИ

Действителен: с 17.05.2022 по 10.08.2023

полное наименование должности

инициалы, фамилия

Земельный участок			
вид объекта недвижимости			

Лист № 20 раздела 3.1	Всего листов раздела 3.1: 22	Всего разделов: 8	Всего листов выписки: 54
-----------------------	------------------------------	-------------------	--------------------------

28.07.2023г. № КУВИ-001/2023-172309258

Кадастровый номер: 76:17:120901:4

1	2	3	4	5	6	7	8
321	1.51.320	1.51.321	17°53.8'	1.01	данные отсутствуют	данные отсутствуют	данные отсутствуют
322	1.51.321	1.51.318	287°37.3'	0.89	данные отсутствуют	данные отсутствуют	данные отсутствуют
323	1.52.322	1.52.323	205°1.0'	0.5	данные отсутствуют	данные отсутствуют	данные отсутствуют
324	1.52.323	1.52.324	203°44.9'	0.27	данные отсутствуют	данные отсутствуют	данные отсутствуют
325	1.52.324	1.52.325	112°58.4'	1	данные отсутствуют	данные отсутствуют	данные отсутствуют
326	1.52.325	1.52.326	24°26.6'	0.72	данные отсутствуют	данные отсутствуют	данные отсутствуют
327	1.52.326	1.52.327	295°32.2'	1	данные отсутствуют	данные отсутствуют	данные отсутствуют
328	1.53.327	1.53.328	180°0.0'	1	данные отсутствуют	данные отсутствуют	данные отсутствуют
329	1.53.328	1.53.329	90°0.0'	1	данные отсутствуют	данные отсутствуют	данные отсутствуют
330	1.53.329	1.53.330	0°0.0'	1	данные отсутствуют	данные отсутствуют	данные отсутствуют
331	1.53.330	1.53.331	270°0.0'	1	данные отсутствуют	данные отсутствуют	данные отсутствуют
332	1.54.331	1.54.332	207°34.5'	1.02	данные отсутствуют	данные отсутствуют	данные отсутствуют
333	1.54.332	1.54.333	113°3.1'	1.02	данные отсутствуют	данные отсутствуют	данные отсутствуют
334	1.54.333	1.54.334	26°17.7'	0.95	данные отсутствуют	данные отсутствуют	данные отсутствуют
335	1.54.334	1.54.335	296°49.3'	1	данные отсутствуют	данные отсутствуют	данные отсутствуют
336	1.55.335	1.55.336	180°0.0'	1	данные отсутствуют	данные отсутствуют	данные отсутствуют



ДОКУМЕНТ ПОДПИСАН  
ЭЛЕКТРОННОЙ ПОДПИСЬЮ

Сертификат: 3094B7974B3CA8E1F07A347CFAD6FA78

Владелец: ФЕДЕРАЛЬНАЯ СЛУЖБА ГОСУДАРСТВЕННОЙ

РЕГИСТРАЦИИ, КАДАСТРА И КАРТОГРАФИИ

Действителен: с 17.05.2022 по 10.08.2023

полное наименование должности

инициалы, фамилия

Земельный участок			
вид объекта недвижимости			

Лист № 21 раздела 3.1	Всего листов раздела 3.1: 22	Всего разделов: 8	Всего листов выписки: 54
-----------------------	------------------------------	-------------------	--------------------------

28.07.2023г. № КУВИ-001/2023-172309258

Кадастровый номер: 76:17:120901:4

1	2	3	4	5	6	7	8
337	1.55.336	1.55.337	90°0.0'	1	данные отсутствуют	данные отсутствуют	данные отсутствуют
338	1.55.337	1.55.338	0°0.0'	1	данные отсутствуют	данные отсутствуют	данные отсутствуют
339	1.55.338	1.55.335	270°0.0'	1	данные отсутствуют	данные отсутствуют	данные отсутствуют
340	1.56.339	1.56.340	182°53.5'	0.99	данные отсутствуют	данные отсутствуют	данные отсутствуют
341	1.56.340	1.56.341	95°14.8'	0.98	данные отсутствуют	данные отсутствуют	данные отсутствуют
342	1.56.341	1.56.342	3°22.0'	1.02	данные отсутствуют	данные отсутствуют	данные отсутствуют
343	1.56.342	1.56.339	273°28.1'	0.99	данные отсутствуют	данные отсутствуют	данные отсутствуют
344	1.57.343	1.57.344	204°32.3'	1.01	данные отсутствуют	данные отсутствуют	данные отсутствуют
345	1.57.344	1.57.345	114°15.2'	1	данные отсутствуют	данные отсутствуют	данные отсутствуют
346	1.57.345	1.57.346	24°32.3'	1.01	данные отсутствуют	данные отсутствуют	данные отсутствуют
347	1.57.346	1.57.343	294°15.2'	1	данные отсутствуют	данные отсутствуют	данные отсутствуют
348	1.58.347	1.58.348	165°32.9'	1	данные отсутствуют	данные отсутствуют	данные отсутствуют
349	1.58.348	1.58.349	75°57.8'	0.99	данные отсутствуют	данные отсутствуют	данные отсутствуют
350	1.58.349	1.58.350	345°32.9'	1	данные отсутствуют	данные отсутствуют	данные отсутствуют
351	1.58.350	1.58.347	255°57.8'	0.99	данные отсутствуют	данные отсутствуют	данные отсутствуют
352	1.59.351	1.59.352	177°8.3'	1	данные отсутствуют	данные отсутствуют	данные отсутствуют



ДОКУМЕНТ ПОДПИСАН  
ЭЛЕКТРОННОЙ ПОДПИСЬЮ

Сертификат: 3094B7974B3CA8E1F07A347CFAD6FA78

Владелец: ФЕДЕРАЛЬНАЯ СЛУЖБА ГОСУДАРСТВЕННОЙ

РЕГИСТРАЦИИ, КАДАСТРА И КАРТОГРАФИИ

Действителен: с 17.05.2022 по 10.08.2023

полное наименование должности

инициалы, фамилия

Земельный участок			
вид объекта недвижимости			
Лист № 22 раздела 3.1	Всего листов раздела 3.1: 22	Всего разделов: 8	Всего листов выписки: 54

28.07.2023г. № КУВИ-001/2023-172309258

Кадастровый номер: 76:17:120901:4

1	2	3	4	5	6	7	8
353	1.59.352	1.59.353	87°41.2`	0.99	данные отсутствуют	данные отсутствуют	данные отсутствуют
354	1.59.353	1.59.354	357°6.5`	0.99	данные отсутствуют	данные отсутствуют	данные отсутствуют
355	1.59.354	1.59.351	268°15.8`	0.99	данные отсутствуют	данные отсутствуют	данные отсутствуют
356	1.60.355	1.60.356	180°13.9`	19.86	данные отсутствуют	76:17:120901:6	адрес отсутствует
357	1.60.356	1.60.357	90°20.0`	3.43	данные отсутствуют	76:17:120901:6	адрес отсутствует
358	1.60.357	1.60.358	100°7.5`	3.13	данные отсутствуют	76:17:120901:6	адрес отсутствует
359	1.60.358	1.60.359	67°6.2`	1.75	данные отсутствуют	76:17:120901:6	адрес отсутствует
360	1.60.359	1.60.360	88°37.3`	29.94	данные отсутствуют	76:17:120901:6	адрес отсутствует
361	1.60.360	1.60.361	43°2.2`	2.27	данные отсутствуют	76:17:120901:6	адрес отсутствует
362	1.60.361	1.60.362	359°2.3`	17.86	данные отсутствуют	76:17:120901:6	адрес отсутствует
363	1.60.362	1.60.355	269°17.0`	39.22	данные отсутствуют	76:17:120901:6	адрес отсутствует



ДОКУМЕНТ ПОДПИСАН  
ЭЛЕКТРОННОЙ ПОДПИСЬЮ

Сертификат: 3094B7974B3CA8E1F07A347CFAD6FA78

Владелец: ФЕДЕРАЛЬНАЯ СЛУЖБА ГОСУДАРСТВЕННОЙ  
РЕГИСТРАЦИИ, КАДАСТРА И КАРТОГРАФИИ  
Действителен: с 17.05.2022 по 10.08.2023

полное наименование должности

инициалы, фамилия

## Выписка из Единого государственного реестра недвижимости об объекте недвижимости

## Описание местоположения земельного участка

Земельный участок			
вид объекта недвижимости			
Лист № 1 раздела 3.2	Всего листов раздела 3.2: 15	Всего разделов: 8	Всего листов выписки: 54
28.07.2023г. № КУВИ-001/2023-172309258			
Кадастровый номер:		76:17:120901:4	

Сведения о характерных точках границы земельного участка				
Система координат МСК-76, зона 1				
Номер точки	Координаты, м		Описание закрепления на местности	Средняя квадратичная погрешность определения координат характерных точек границ земельного участка, м
	X	Y		
1	2	3	4	5
1	358520.76	1349433.62	-	0.1
2	358525.24	1349434.34	-	0.1
3	358523.08	1349439.22	-	0.1
4	358505.85	1349476.76	-	0.1
5	358488.25	1349515	-	0.1
6	358484.13	1349515.01	-	0.1
7	358484.17	1349515.94	-	0.1
8	358487.93	1349515.7	-	0.1
9	358484.79	1349522.53	-	0.1
10	358473.52	1349547.85	-	0.1
11	358466.96	1349562.49	-	0.1
12	358461.11	1349575.54	-	0.1
13	358440.61	1349578.28	-	0.1
14	358428.27	1349579.09	-	0.1
15	358399	1349640.06	-	0.1
16	358386.7	1349672.23	-	0.1
17	358372.75	1349709.15	-	0.1
18	358368.87	1349708.82	-	0.1
19	358351.24	1349707.59	-	0.1
20	358344.16	1349705.54	-	0.1
21	358347.65	1349678.55	-	0.1
22	358349.23	1349671.28	-	0.1

полное наименование должности	 ДОКУМЕНТ ПОДПИСАН ЭЛЕКТРОННОЙ ПОДПИСЬЮ Сертификат: 3094B7974B3CA8E1F07A347CFAD6FA78 Владелец: ФЕДЕРАЛЬНАЯ СЛУЖБА ГОСУДАРСТВЕННОЙ РЕГИСТРАЦИИ, КАДАСТРА И КАРТОГРАФИИ Действителен: с 17.05.2022 по 10.08.2023	инициалы, фамилия



Земельный участок			
вид объекта недвижимости			

Лист № 2 раздела 3.2	Всего листов раздела 3.2: 15	Всего разделов: 8	Всего листов выписки: 54
----------------------	------------------------------	-------------------	--------------------------

28.07.2023г. № КУВИ-001/2023-172309258

Кадастровый номер: 76:17:120901:4

1	2	3	4	5
23	358351.98	1349662.64	-	0.1
24	358355.89	1349651.53	-	0.1
25	358363.88	1349626.48	-	0.1
26	358333.07	1349615.96	-	0.1
27	358328.1	1349614.25	-	0.1
28	358311.76	1349608.99	-	0.1
29	358304.7	1349606.5	-	0.1
30	358304.03	1349605.75	-	0.1
31	358305.67	1349602.33	-	0.1
32	358318.25	1349572.34	-	0.1
33	358319.45	1349570.08	-	0.1
34	358323.87	1349563.55	-	0.1
35	358344.15	1349519.8	-	0.1
36	358338.91	1349519.4	-	0.1
37	358325.26	1349518.66	-	0.1
38	358316.79	1349518.83	-	0.1
39	358303.88	1349519.31	-	0.1
40	358300.67	1349519.24	-	0.1
41	358286.87	1349519.55	-	0.1
42	358267.53	1349521.25	-	0.1
43	358257.76	1349520.68	-	0.1
44	358244.69	1349519.22	-	0.1
45	358200.8	1349519.03	-	0.1
46	358182.74	1349518.18	-	0.1
47	358154.98	1349517.64	-	0.1
48	358129.1	1349517.55	-	0.1
49	358126.45	1349517.45	-	0.1
50	358126.38	1349521.88	-	0.1
51	358126.27	1349538.14	-	0.1



ДОКУМЕНТ ПОДПИСАН  
ЭЛЕКТРОННОЙ ПОДПИСЬЮ

Сертификат: 3094B7974B3CA8E1F07A347CFAD6FA78

Владелец: ФЕДЕРАЛЬНАЯ СЛУЖБА ГОСУДАРСТВЕННОЙ

РЕГИСТРАЦИИ, КАДАСТРА И КАРТОГРАФИИ

Действителен: с 17.05.2022 по 10.08.2023

полное наименование должности

инициалы, фамилия

Земельный участок			
вид объекта недвижимости			

Лист № 3 раздела 3.2	Всего листов раздела 3.2: 15	Всего разделов: 8	Всего листов выписки: 54
----------------------	------------------------------	-------------------	--------------------------

28.07.2023г. № КУВИ-001/2023-172309258

Кадастровый номер: 76:17:120901:4

1	2	3	4	5
52	358126.24	1349547.51	-	0.1
53	358125.87	1349583.01	-	0.1
54	358125.7	1349649.91	-	0.1
55	358125.53	1349680.42	-	0.1
56	358124.82	1349710.34	-	0.1
57	358095.37	1349696.51	-	0.1
58	358080.57	1349684.18	-	0.1
59	358065.67	1349682.96	-	0.1
60	358027.13	1349675.36	-	0.1
61	357993.28	1349668.3	-	0.1
62	357971.52	1349664.24	-	0.1
63	357947.92	1349660.78	-	0.1
64	357915.16	1349655	-	0.1
65	357908.45	1349650.78	-	0.1
66	357905.79	1349646.05	-	0.1
67	357904.82	1349620.38	-	0.1
68	357905.47	1349601.62	-	0.1
69	357900.87	1349521.61	-	0.1
70	357903.09	1349500.83	-	0.1
71	357904.4	1349491.25	-	0.1
72	357905.45	1349484.89	-	0.1
73	357907.71	1349472.4	-	0.1
74	357910.78	1349460.24	-	0.1
75	357914.81	1349451.62	-	0.1
76	357929.2	1349431.14	-	0.1
77	357926.49	1349429.16	-	0.1
78	357938.68	1349413.67	-	0.1
79	357963.41	1349412.95	-	0.1
80	357971.89	1349413.15	-	0.1



ДОКУМЕНТ ПОДПИСАН  
ЭЛЕКТРОННОЙ ПОДПИСЬЮ

Сертификат: 3094В7974ВЗСА8Е1F07А347CFAD6FA78

Владелец: ФЕДЕРАЛЬНАЯ СЛУЖБА ГОСУДАРСТВЕННОЙ

РЕГИСТРАЦИИ, КАДАСТРА И КАРТОГРАФИИ

Действителен: с 17.05.2022 по 10.08.2023

полное наименование должности

инициалы, фамилия

## Земельный участок

вид объекта недвижимости

Лист № 4 раздела 3.2

Всего листов раздела 3.2: 15

Всего разделов: 8

Всего листов выписки: 54

28.07.2023г. № КУВИ-001/2023-172309258

Кадастровый номер:

76:17:120901:4

1	2	3	4	5
81	358004.28	1349413.32	-	0.1
82	358025.47	1349414.83	-	0.1
83	358050.85	1349415.4	-	0.1
84	358063.59	1349415.18	-	0.1
85	358085.62	1349415.91	-	0.1
86	358100.89	1349417.95	-	0.1
87	358116.96	1349423.3	-	0.1
88	358121.27	1349425.99	-	0.1
89	358129.41	1349427.86	-	0.1
90	358141.74	1349429.3	-	0.1
91	358183.41	1349428.75	-	0.1
92	358223.38	1349429.28	-	0.1
93	358264.74	1349430.64	-	0.1
94	358292.85	1349430.43	-	0.1
95	358321.34	1349432.2	-	0.1
96	358334.12	1349434.36	-	0.1
97	358346.4	1349436.92	-	0.1
98	358380.11	1349443.49	-	0.1
99	358404.92	1349447.87	-	0.1
100	358418.88	1349448.72	-	0.1
101	358421.01	1349448.59	-	0.1
102	358434.54	1349447.41	-	0.1
103	358441.06	1349445.99	-	0.1
104	358454.26	1349441.77	-	0.1
105	358471.49	1349435.79	-	0.1
106	358482.74	1349433.12	-	0.1
107	358487.54	1349432.42	-	0.1
108	358494.9	1349431.89	-	0.1
109	358504.04	1349431.71	-	0.1



ДОКУМЕНТ ПОДПИСАН  
ЭЛЕКТРОННОЙ ПОДПИСЬЮ

Сертификат: 3094B7974B3CA8E1F07A347CFAD6FA78

Владелец: ФЕДЕРАЛЬНАЯ СЛУЖБА ГОСУДАРСТВЕННОЙ

РЕГИСТРАЦИИ, КАДАСТРА И КАРТОГРАФИИ

Действителен: с 17.05.2022 по 10.08.2023

полное наименование должности

инициалы, фамилия

Земельный участок			
вид объекта недвижимости			

Лист № 5 раздела 3.2	Всего листов раздела 3.2: 15	Всего разделов: 8	Всего листов выписки: 54
----------------------	------------------------------	-------------------	--------------------------

28.07.2023г. № КУВИ-001/2023-172309258

Кадастровый номер: 76:17:120901:4

1	2	3	4	5
110	358510.86	1349432.08	-	0.1
1	358520.76	1349433.62	-	0.1
1	357937.96	1349507.48	-	0.1
2	357937.46	1349508.34	-	0.1
3	357932.86	1349505.65	-	0.1
4	357933.36	1349504.79	-	0.1
1	357937.96	1349507.48	-	0.1
1	357911.42	1349580.55	-	0.1
2	357911.4	1349581.55	-	0.1
3	357910.52	1349581.59	-	0.1
4	357910.5	1349580.6	-	0.1
1	357911.42	1349580.55	-	0.1
1	357911.67	1349607.83	-	0.1
2	357911.64	1349608.57	-	0.1
3	357910.67	1349608.58	-	0.1
4	357910.67	1349607.83	-	0.1
1	357911.67	1349607.83	-	0.1
1	357939.42	1349608.54	-	0.1
2	357939.45	1349609.54	-	0.1
3	357938.45	1349609.56	-	0.1
4	357938.43	1349608.56	-	0.1
1	357939.42	1349608.54	-	0.1
1	357954.2	1349471.26	-	0.1
2	357951.97	1349473.95	-	0.1
3	357951.22	1349473.34	-	0.1
4	357953.54	1349470.71	-	0.1
1	357954.2	1349471.26	-	0.1
1	357950.77	1349520.75	-	0.1
2	357950.73	1349521.74	-	0.1



ДОКУМЕНТ ПОДПИСАН  
ЭЛЕКТРОННОЙ ПОДПИСЬЮ

Сертификат: 3094В7974ВЗСА8Е1F07А347CFAD6FA78

Владелец: ФЕДЕРАЛЬНАЯ СЛУЖБА ГОСУДАРСТВЕННОЙ

РЕГИСТРАЦИИ, КАДАСТРА И КАРТОГРАФИИ

Действителен: с 17.05.2022 по 10.08.2023

полное наименование должности

инициалы, фамилия

Земельный участок			
вид объекта недвижимости			

Лист № 6 раздела 3.2	Всего листов раздела 3.2: 15	Всего разделов: 8	Всего листов выписки: 54
----------------------	------------------------------	-------------------	--------------------------

28.07.2023г. № КУВИ-001/2023-172309258

Кадастровый номер: 76:17:120901:4

1	2	3	4	5
3	357943.87	1349521.39	-	0.1
4	357943.93	1349520.4	-	0.1
1	357950.77	1349520.75	-	0.1
1	357949.71	1349654.86	-	0.1
2	357949.53	1349655.84	-	0.1
3	357948.54	1349655.65	-	0.1
4	357948.73	1349654.69	-	0.1
1	357949.71	1349654.86	-	0.1
1	357970.73	1349607.43	-	0.1
2	357970.74	1349608.42	-	0.1
3	357969.75	1349608.45	-	0.1
4	357969.73	1349607.46	-	0.1
1	357970.73	1349607.43	-	0.1
1	357984.5	1349520.92	-	0.1
2	357984.47	1349521.91	-	0.1
3	357983.48	1349521.89	-	0.1
4	357983.5	1349520.9	-	0.1
1	357984.5	1349520.92	-	0.1
1	357983.12	1349661.87	-	0.1
2	357982.91	1349662.72	-	0.1
3	357981.94	1349662.52	-	0.1
4	357982.1	1349661.67	-	0.1
1	357983.12	1349661.87	-	0.1
1	357984.52	1349438.01	-	0.1
2	357981.56	1349441.1	-	0.1
3	357980.85	1349440.4	-	0.1
4	357983.79	1349437.33	-	0.1
1	357984.52	1349438.01	-	0.1
1	357989.18	1349468.12	-	0.1



ДОКУМЕНТ ПОДПИСАН  
ЭЛЕКТРОННОЙ ПОДПИСЬЮ

Сертификат: 3094B7974B3CA8E1F07A347CFAD6FA78

Владелец: ФЕДЕРАЛЬНАЯ СЛУЖБА ГОСУДАРСТВЕННОЙ

РЕГИСТРАЦИИ, КАДАСТРА И КАРТОГРАФИИ

Действителен: с 17.05.2022 по 10.08.2023

полное наименование должности

инициалы, фамилия

Земельный участок			
вид объекта недвижимости			

Лист № 7 раздела 3.2	Всего листов раздела 3.2: 15	Всего разделов: 8	Всего листов выписки: 54
----------------------	------------------------------	-------------------	--------------------------

28.07.2023г. № КУВИ-001/2023-172309258

Кадастровый номер: 76:17:120901:4

1	2	3	4	5
2	357988.52	1349468.88	-	0.1
3	357987.78	1349468.21	-	0.1
4	357988.45	1349467.47	-	0.1
1	357989.18	1349468.12	-	0.1
1	358010.27	1349522.19	-	0.1
2	358009.98	1349562.19	-	0.1
3	358009.26	1349601.99	-	0.1
4	357989.45	1349601.75	-	0.1
5	357989.68	1349561.95	-	0.1
6	357990.22	1349522.06	-	0.1
1	358010.27	1349522.19	-	0.1
1	357994.55	1349454.45	-	0.1
2	357990.97	1349458.93	-	0.1
3	357990.2	1349458.31	-	0.1
4	357993.81	1349453.79	-	0.1
1	357994.55	1349454.45	-	0.1
1	358002.39	1349448.6	-	0.1
2	357998.01	1349453.72	-	0.1
3	357994.21	1349450.3	-	0.1
4	357998.57	1349445.24	-	0.1
1	358002.39	1349448.6	-	0.1
1	358005.85	1349441.13	-	0.1
2	358003.73	1349443.78	-	0.1
3	358007.77	1349447.42	-	0.1
4	358007.13	1349448.18	-	0.1
5	358002.31	1349443.9	-	0.1
6	358005.06	1349440.51	-	0.1
1	358005.85	1349441.13	-	0.1
1	358010.61	1349607.29	-	0.1



ДОКУМЕНТ ПОДПИСАН  
ЭЛЕКТРОННОЙ ПОДПИСЬЮ

Сертификат: 3094B7974B3CA8E1F07A347CFAD6FA78

Владелец: ФЕДЕРАЛЬНАЯ СЛУЖБА ГОСУДАРСТВЕННОЙ

РЕГИСТРАЦИИ, КАДАСТРА И КАРТОГРАФИИ

Действителен: с 17.05.2022 по 10.08.2023

полное наименование должности

инициалы, фамилия

Земельный участок			
вид объекта недвижимости			

Лист № 8 раздела 3.2	Всего листов раздела 3.2: 15	Всего разделов: 8	Всего листов выписки: 54
----------------------	------------------------------	-------------------	--------------------------

28.07.2023г. № КУВИ-001/2023-172309258

Кадастровый номер: 76:17:120901:4

1	2	3	4	5
2	358010.58	1349608.28	-	0.1
3	358009.59	1349608.26	-	0.1
4	358009.61	1349607.27	-	0.1
1	358010.61	1349607.29	-	0.1
1	358014.84	1349668.27	-	0.1
2	358014.66	1349669.25	-	0.1
3	358013.67	1349669.06	-	0.1
4	358013.86	1349668.1	-	0.1
1	358014.84	1349668.27	-	0.1
1	358015.19	1349520.99	-	0.1
2	358015.19	1349521.99	-	0.1
3	358014.19	1349521.99	-	0.1
4	358014.19	1349520.99	-	0.1
1	358015.19	1349520.99	-	0.1
1	358024.22	1349419.21	-	0.1
2	358025.82	1349422.2	-	0.1
3	358025.82	1349422.87	-	0.1
4	358025.23	1349423.2	-	0.1
5	358023.33	1349419.67	-	0.1
1	358024.22	1349419.21	-	0.1
1	358050.41	1349607.19	-	0.1
2	358050.41	1349608.19	-	0.1
3	358049.41	1349608.19	-	0.1
4	358049.41	1349607.19	-	0.1
1	358050.41	1349607.19	-	0.1
1	358051.73	1349521.04	-	0.1
2	358051.73	1349522.04	-	0.1
3	358050.73	1349522.04	-	0.1
4	358050.73	1349521.04	-	0.1



ДОКУМЕНТ ПОДПИСАН  
ЭЛЕКТРОННОЙ ПОДПИСЬЮ

Сертификат: 3094B7974B3CA8E1F07A347CFAD6FA78

Владелец: ФЕДЕРАЛЬНАЯ СЛУЖБА ГОСУДАРСТВЕННОЙ

РЕГИСТРАЦИИ, КАДАСТРА И КАРТОГРАФИИ

Действителен: с 17.05.2022 по 10.08.2023

полное наименование должности

инициалы, фамилия

Земельный участок			
вид объекта недвижимости			

Лист № 9 раздела 3.2	Всего листов раздела 3.2: 15	Всего разделов: 8	Всего листов выписки: 54
----------------------	------------------------------	-------------------	--------------------------

28.07.2023г. № КУВИ-001/2023-172309258

Кадастровый номер: 76:17:120901:4

1	2	3	4	5
1	358051.73	1349521.04	-	0.1
1	358056.82	1349676.59	-	0.1
2	358056.61	1349677.56	-	0.1
3	358055.64	1349677.36	-	0.1
4	358055.84	1349676.39	-	0.1
1	358056.82	1349676.59	-	0.1
1	358061.33	1349422.57	-	0.1
2	358061.24	1349423.56	-	0.1
3	358060.25	1349423.48	-	0.1
4	358060.33	1349422.49	-	0.1
1	358061.33	1349422.57	-	0.1
1	358090.62	1349522.22	-	0.1
2	358090.2	1349561.66	-	0.1
3	358070.22	1349561.66	-	0.1
4	358070.37	1349522.56	-	0.1
1	358090.62	1349522.22	-	0.1
1	358089.92	1349682.98	-	0.1
2	358089.86	1349689.83	-	0.1
3	358088.86	1349689.83	-	0.1
4	358088.92	1349682.98	-	0.1
1	358089.92	1349682.98	-	0.1
1	358091.09	1349561.21	-	0.1
2	358091.09	1349562.21	-	0.1
3	358090.2	1349562.21	-	0.1
4	358090.22	1349561.21	-	0.1
1	358091.09	1349561.21	-	0.1
1	358091.85	1349520.44	-	0.1
2	358091.45	1349520.95	-	0.1
3	358091.47	1349525.63	-	0.1



ДОКУМЕНТ ПОДПИСАН  
ЭЛЕКТРОННОЙ ПОДПИСЬЮ

Сертификат: 3094В7974ВЗСА8Е1F07А347CFAD6FA78

Владелец: ФЕДЕРАЛЬНАЯ СЛУЖБА ГОСУДАРСТВЕННОЙ

РЕГИСТРАЦИИ, КАДАСТРА И КАРТОГРАФИИ

Действителен: с 17.05.2022 по 10.08.2023

полное наименование должности

инициалы, фамилия



Земельный участок			
вид объекта недвижимости			

Лист № 10 раздела 3.2	Всего листов раздела 3.2: 15	Всего разделов: 8	Всего листов выписки: 54
-----------------------	------------------------------	-------------------	--------------------------

28.07.2023г. № КУВИ-001/2023-172309258

Кадастровый номер:	76:17:120901:4
--------------------	----------------

1	2	3	4	5
4	358090.6	1349525.63	-	0.1
5	358090.63	1349522.22	-	0.1
6	358090.44	1349520.46	-	0.1
7	358091.14	1349519.75	-	0.1
1	358091.85	1349520.44	-	0.1
1	358090.78	1349647.29	-	0.1
2	358090.78	1349648.29	-	0.1
3	358089.78	1349648.29	-	0.1
4	358089.78	1349647.29	-	0.1
1	358090.78	1349647.29	-	0.1
1	358090.82	1349608.43	-	0.1
2	358090.66	1349609.41	-	0.1
3	358085.01	1349608.33	-	0.1
4	358085.19	1349607.35	-	0.1
1	358090.82	1349608.43	-	0.1
1	358097.68	1349474.57	-	0.1
2	358097.68	1349475.57	-	0.1
3	358096.68	1349475.57	-	0.1
4	358096.68	1349474.57	-	0.1
1	358097.68	1349474.57	-	0.1
1	358096.96	1349425.23	-	0.1
2	358096.79	1349429.93	-	0.1
3	358095.79	1349429.89	-	0.1
4	358095.94	1349426.2	-	0.1
5	358091.8	1349425.93	-	0.1
6	358091.86	1349424.94	-	0.1
1	358096.96	1349425.23	-	0.1
1	358098.28	1349510.27	-	0.1
2	358098.26	1349514.28	-	0.1



ДОКУМЕНТ ПОДПИСАН  
ЭЛЕКТРОННОЙ ПОДПИСЬЮ

Сертификат: 3094B7974B3CA8E1F07A347CFAD6FA78

Владелец: ФЕДЕРАЛЬНАЯ СЛУЖБА ГОСУДАРСТВЕННОЙ

РЕГИСТРАЦИИ, КАДАСТРА И КАРТОГРАФИИ

Действителен: с 17.05.2022 по 10.08.2023

полное наименование должности

инициалы, фамилия

Земельный участок			
вид объекта недвижимости			

Лист № 11 раздела 3.2	Всего листов раздела 3.2: 15	Всего разделов: 8	Всего листов выписки: 54
-----------------------	------------------------------	-------------------	--------------------------

28.07.2023г. № КУВИ-001/2023-172309258

Кадастровый номер: 76:17:120901:4

1	2	3	4	5
3	358097.26	1349514.28	-	0.1
4	358097.28	1349510.27	-	0.1
1	358098.28	1349510.27	-	0.1
1	358142.27	1349433.34	-	0.1
2	358142.22	1349434.33	-	0.1
3	358141.23	1349434.29	-	0.1
4	358141.27	1349433.3	-	0.1
1	358142.27	1349433.34	-	0.1
1	358143.69	1349513.42	-	0.1
2	358143.68	1349514.11	-	0.1
3	358142.69	1349514.07	-	0.1
4	358142.69	1349513.43	-	0.1
1	358143.69	1349513.42	-	0.1
1	358223.96	1349434.09	-	0.1
2	358223.93	1349435.08	-	0.1
3	358222.94	1349435.06	-	0.1
4	358222.96	1349434.07	-	0.1
1	358223.96	1349434.09	-	0.1
1	358185.7	1349513.11	-	0.1
2	358185.7	1349513.76	-	0.1
3	358184.71	1349513.74	-	0.1
4	358184.71	1349513.08	-	0.1
1	358185.7	1349513.11	-	0.1
1	358183.71	1349433.8	-	0.1
2	358183.68	1349434.79	-	0.1
3	358182.69	1349434.77	-	0.1
4	358182.71	1349433.78	-	0.1
1	358183.71	1349433.8	-	0.1
1	358225.05	1349514.39	-	0.1



ДОКУМЕНТ ПОДПИСАН  
ЭЛЕКТРОННОЙ ПОДПИСЬЮ

Сертификат: 3094В7974ВЗСА8Е1F07А347CFAD6FA78

Владелец: ФЕДЕРАЛЬНАЯ СЛУЖБА ГОСУДАРСТВЕННОЙ

РЕГИСТРАЦИИ, КАДАСТРА И КАРТОГРАФИИ

Действителен: с 17.05.2022 по 10.08.2023

полное наименование должности

инициалы, фамилия

Земельный участок			
вид объекта недвижимости			

Лист № 12 раздела 3.2	Всего листов раздела 3.2: 15	Всего разделов: 8	Всего листов выписки: 54
-----------------------	------------------------------	-------------------	--------------------------

28.07.2023г. № КУВИ-001/2023-172309258

Кадастровый номер:	76:17:120901:4
--------------------	----------------

1	2	3	4	5
2	358225	1349515.39	-	0.1
3	358224.01	1349515.34	-	0.1
4	358224.05	1349514.35	-	0.1
1	358225.05	1349514.39	-	0.1
1	358264.65	1349434.54	-	0.1
2	358264.6	1349435.53	-	0.1
3	358263.61	1349435.49	-	0.1
4	358263.65	1349434.5	-	0.1
1	358264.65	1349434.54	-	0.1
1	358265.6	1349515.96	-	0.1
2	358265.66	1349516.94	-	0.1
3	358264.64	1349517	-	0.1
4	358264.6	1349516.01	-	0.1
1	358265.6	1349515.96	-	0.1
1	358303.16	1349515.33	-	0.1
2	358303.16	1349516.33	-	0.1
3	358302.16	1349516.33	-	0.1
4	358302.16	1349515.33	-	0.1
1	358303.16	1349515.33	-	0.1
1	358313.59	1349436.09	-	0.1
2	358313.44	1349437.08	-	0.1
3	358312.45	1349436.94	-	0.1
4	358312.59	1349435.95	-	0.1
1	358313.59	1349436.09	-	0.1
1	358345.97	1349441.16	-	0.1
2	358345.85	1349442.15	-	0.1
3	358344.85	1349442.02	-	0.1
4	358344.98	1349441.05	-	0.1
1	358345.97	1349441.16	-	0.1



ДОКУМЕНТ ПОДПИСАН  
ЭЛЕКТРОННОЙ ПОДПИСЬЮ

Сертификат: 3094B7974B3CA8E1F07A347CFAD6FA78

Владелец: ФЕДЕРАЛЬНАЯ СЛУЖБА ГОСУДАРСТВЕННОЙ

РЕГИСТРАЦИИ, КАДАСТРА И КАРТОГРАФИИ

Действителен: с 17.05.2022 по 10.08.2023

полное наименование должности

инициалы, фамилия

Земельный участок			
вид объекта недвижимости			

Лист № 13 раздела 3.2	Всего листов раздела 3.2: 15	Всего разделов: 8	Всего листов выписки: 54
-----------------------	------------------------------	-------------------	--------------------------

28.07.2023г. № КУВИ-001/2023-172309258

Кадастровый номер:	76:17:120901:4
--------------------	----------------

1	2	3	4	5
1	358343.64	1349572.19	-	0.1
2	358343.33	1349573.16	-	0.1
3	358337.56	1349571.01	-	0.1
4	358337.92	1349570.07	-	0.1
1	358343.64	1349572.19	-	0.1
1	358344.98	1349515.35	-	0.1
2	358344.98	1349516.25	-	0.1
3	358341.7	1349516.43	-	0.1
4	358341.61	1349515.44	-	0.1
1	358344.98	1349515.35	-	0.1
1	358382.93	1349515.45	-	0.1
2	358382.93	1349516.45	-	0.1
3	358381.93	1349516.45	-	0.1
4	358381.93	1349515.45	-	0.1
1	358382.93	1349515.45	-	0.1
1	358380.02	1349447.81	-	0.1
2	358379.89	1349448.8	-	0.1
3	358378.9	1349448.68	-	0.1
4	358379.02	1349447.69	-	0.1
1	358380.02	1349447.81	-	0.1
1	358380.59	1349675.29	-	0.1
2	358380.2	1349676.21	-	0.1
3	358379.44	1349675.91	-	0.1
4	358379.6	1349675.42	-	0.1
5	358379.79	1349674.94	-	0.1
1	358380.59	1349675.29	-	0.1
1	358382	1349584.41	-	0.1
2	358381.73	1349585.26	-	0.1
3	358380.77	1349584.95	-	0.1



ДОКУМЕНТ ПОДПИСАН  
ЭЛЕКТРОННОЙ ПОДПИСЬЮ

Сертификат: 3094B7974B3CA8E1F07A347CFAD6FA78

Владелец: ФЕДЕРАЛЬНАЯ СЛУЖБА ГОСУДАРСТВЕННОЙ

РЕГИСТРАЦИИ, КАДАСТРА И КАРТОГРАФИИ

Действителен: с 17.05.2022 по 10.08.2023

полное наименование должности

инициалы, фамилия

Земельный участок			
вид объекта недвижимости			

Лист № 14 раздела 3.2	Всего листов раздела 3.2: 15	Всего разделов: 8	Всего листов выписки: 54
-----------------------	------------------------------	-------------------	--------------------------

28.07.2023г. № КУВИ-001/2023-172309258

Кадастровый номер:	76:17:120901:4
--------------------	----------------

1	2	3	4	5
4	358381.04	1349584.1	-	0.1
1	358382	1349584.41	-	0.1
1	358396.25	1349635.42	-	0.1
2	358395.82	1349636.32	-	0.1
3	358395.16	1349636.02	-	0.1
4	358395.55	1349635.1	-	0.1
5	358395.8	1349635.21	-	0.1
1	358396.25	1349635.42	-	0.1
1	358418.49	1349515.41	-	0.1
2	358418.49	1349516.41	-	0.1
3	358417.49	1349516.41	-	0.1
4	358417.49	1349515.41	-	0.1
1	358418.49	1349515.41	-	0.1
1	358414.88	1349594.22	-	0.1
2	358414.43	1349595.11	-	0.1
3	358413.58	1349594.69	-	0.1
4	358413.98	1349593.75	-	0.1
1	358414.88	1349594.22	-	0.1
1	358451.65	1349515.18	-	0.1
2	358451.65	1349516.18	-	0.1
3	358450.65	1349516.18	-	0.1
4	358450.65	1349515.18	-	0.1
1	358451.65	1349515.18	-	0.1
1	358419.88	1349452.66	-	0.1
2	358419.82	1349453.65	-	0.1
3	358418.8	1349453.59	-	0.1
4	358418.89	1349452.61	-	0.1
1	358419.88	1349452.66	-	0.1
1	358433.39	1349555.99	-	0.1



ДОКУМЕНТ ПОДПИСАН  
ЭЛЕКТРОННОЙ ПОДПИСЬЮ

Сертификат: 3094B7974B3CA8E1F07A347CFAD6FA78

Владелец: ФЕДЕРАЛЬНАЯ СЛУЖБА ГОСУДАРСТВЕННОЙ

РЕГИСТРАЦИИ, КАДАСТРА И КАРТОГРАФИИ

Действителен: с 17.05.2022 по 10.08.2023

полное наименование должности

инициалы, фамилия

Земельный участок			
вид объекта недвижимости			

Лист № 15 раздела 3.2	Всего листов раздела 3.2: 15	Всего разделов: 8	Всего листов выписки: 54
-----------------------	------------------------------	-------------------	--------------------------

28.07.2023г. № КУВИ-001/2023-172309258

Кадастровый номер:	76:17:120901:4
--------------------	----------------

1	2	3	4	5
2	358432.98	1349556.9	-	0.1
3	358432.06	1349556.48	-	0.1
4	358432.47	1349555.57	-	0.1
1	358433.39	1349555.99	-	0.1
1	358455.41	1349445.14	-	0.1
2	358455.65	1349446.1	-	0.1
3	358454.68	1349446.35	-	0.1
4	358454.44	1349445.39	-	0.1
1	358455.41	1349445.14	-	0.1
1	358495.9	1349435.87	-	0.1
2	358495.93	1349436.86	-	0.1
3	358494.94	1349436.91	-	0.1
4	358494.9	1349435.92	-	0.1
1	358495.9	1349435.87	-	0.1
1	358122.34	1349474.08	-	0.1
2	358122.83	1349513.3	-	0.1
3	358104.97	1349513.6	-	0.1
4	358103.31	1349512.05	-	0.1
5	358102.59	1349482.12	-	0.1
6	358101.91	1349480.51	-	0.1
7	358102.46	1349477.43	-	0.1
8	358102.48	1349474	-	0.1
1	358122.34	1349474.08	-	0.1



ДОКУМЕНТ ПОДПИСАН  
ЭЛЕКТРОННОЙ ПОДПИСЬЮ

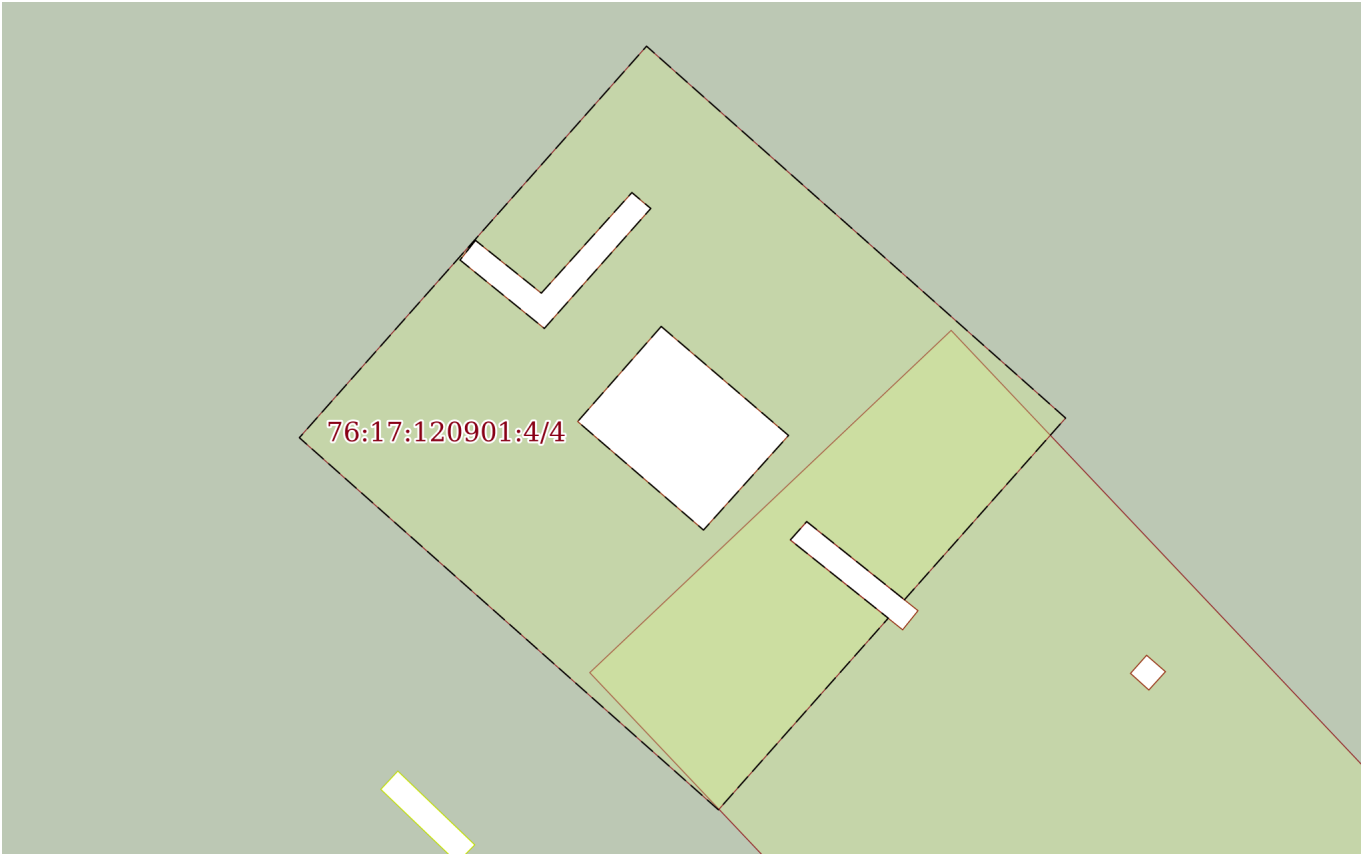
Сертификат: 3094B7974B3CA8E1F07A347CFAD6FA78


Владелец: ФЕДЕРАЛЬНАЯ СЛУЖБА ГОСУДАРСТВЕННОЙ  
РЕГИСТРАЦИИ, КАДАСТРА И КАРТОГРАФИИ  
Действителен: с 17.05.2022 по 10.08.2023

полное наименование должности

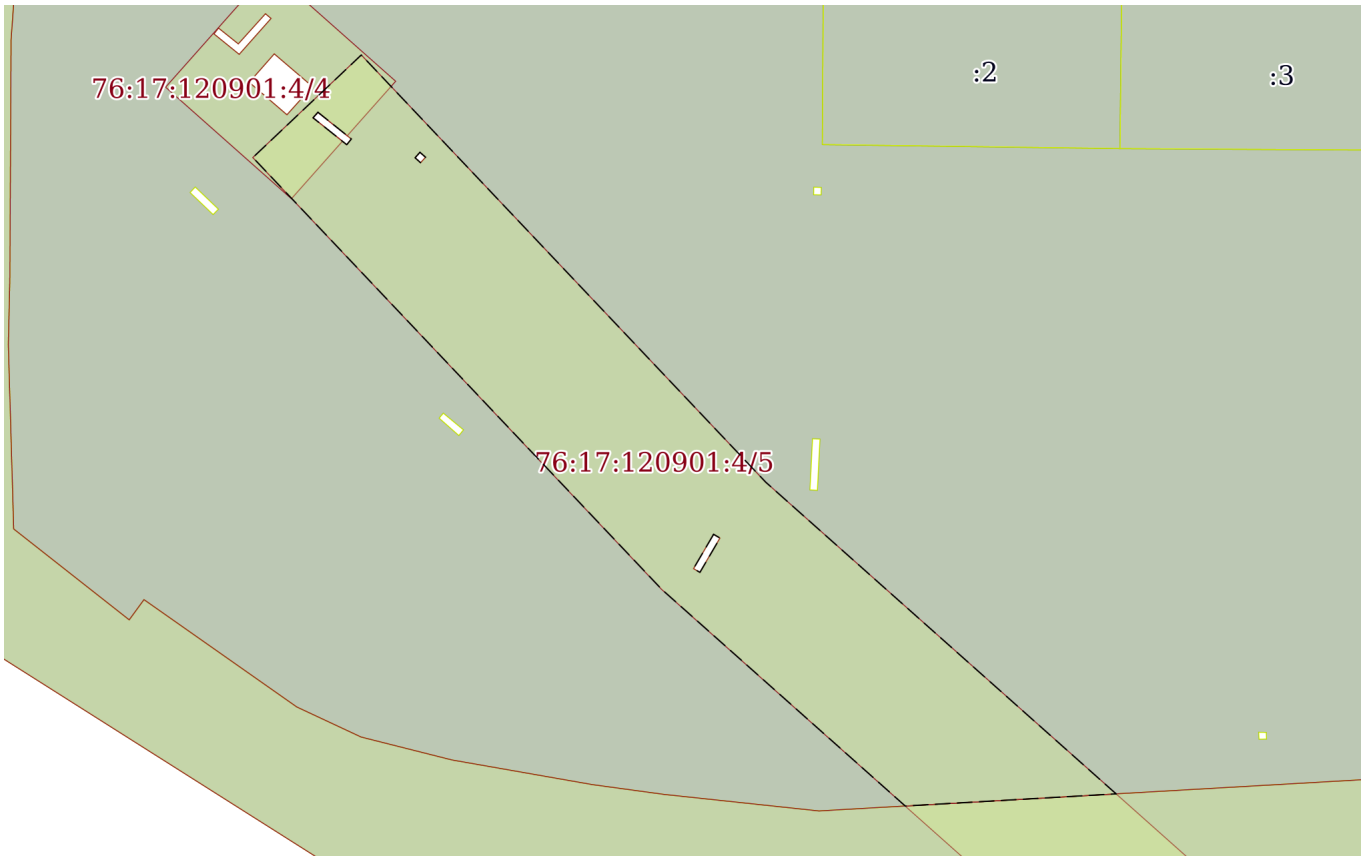
инициалы, фамилия

Выписка из Единого государственного реестра недвижимости об объекте недвижимости  
Сведения о частях земельного участка

Земельный участок			
вид объекта недвижимости			
Лист № 1 раздела 4	Всего листов раздела 4: 2	Всего разделов: 8	Всего листов выписки: 54
28.07.2023г. № КУВИ-001/2023-172309258			
Кадастровый номер:		76:17:120901:4	
План (чертеж, схема) части земельного участка		Учетный номер части: 76:17:120901:4/4	
			
Масштаб 1:300		Условные обозначения:	

полное наименование должности		ДОКУМЕНТ ПОДПИСАН ЭЛЕКТРОННОЙ ПОДПИСЬЮ	инициалы, фамилия
	Сертификат: 3094B7974B3CA8E1F07A347CFAD6FA78		
	Владелец: ФЕДЕРАЛЬНАЯ СЛУЖБА ГОСУДАРСТВЕННОЙ РЕГИСТРАЦИИ, КАДАСТРА И КАРТОГРАФИИ Действителен: с 17.05.2022 по 10.08.2023		

Земельный участок			
вид объекта недвижимости			
Лист № 2 раздела 4	Всего листов раздела 4: 2	Всего разделов: 8	Всего листов выписки: 54
28.07.2023г. № КУВИ-001/2023-172309258			
Кадастровый номер:		76:17:120901:4	

План (чертеж, схема) части земельного участка		Учетный номер части: 76:17:120901:4/5	
			
Масштаб 1:1000	Условные обозначения:		

полное наименование должности	 ДОКУМЕНТ ПОДПИСАН ЭЛЕКТРОННОЙ ПОДПИСЬЮ Сертификат: 3094B7974B3CA8E1F07A347CFAD6FA78 Владелец: ФЕДЕРАЛЬНАЯ СЛУЖБА ГОСУДАРСТВЕННОЙ РЕГИСТРАЦИИ, КАДАСТРА И КАРТОГРАФИИ Действителен: с 17.05.2022 по 10.08.2023		инициалы, фамилия




Выписка из Единого государственного реестра недвижимости об объекте недвижимости  
Сведения о частях земельного участка

Земельный участок		
вид объекта недвижимости		
Лист № 1 раздела 4.1	Всего листов раздела 4.1: 6	Всего разделов: 8
Всего листов выписки: 54		
28.07.2023г. № КУВИ-001/2023-172309258		
Кадастровый номер:		76:17:120901:4
Учетный номер части	Площадь, м2	Содержание ограничения в использовании или ограничения права на объект недвижимости или обременения объекта недвижимости
1	2	3
76:17:120901:4/4	425	76:17-6.1184
76:17:120901:4/5	2640	76:09-6.59
1	данные отсутствуют	<p>вид ограничения (обременения): ограничения прав на земельный участок, предусмотренные статьей 56 Земельного кодекса Российской Федерации; Срок действия: не установлен; реквизиты документа-основания: постановление Правительства РФ от 24.02.2009 № 160 выдан: Правительство РФ; Содержание ограничения (обременения): Ограничения установлены согласно правилам установления охранных зон объектов электросетевого хозяйства и особых условий использования земельных участков, расположенных в границах таких зон, утвержденных Постановлением Правительства РФ от 24.02.2009г. № 160. В охранных зонах запрещается осуществ-ть любые действия, которые могут нарушить безопасную работу объектов электросе-го хоз-ва, в том числе привести к их повреждению или уничтожению, или повлечь причинение вреда жизни, здоровью граждан и имуществу физических или юридических лиц, а также повлечь нанесение экологического ущерба и возникновение пожаров, в том числе: а) набрасывать на провода и опоры воздушных линий электропередачи посторонние предметы, а также подниматься на опоры воздушных линий электропередачи; б) размещать любые объекты и предметы в пределах созданных в соответствии с требованиями нормативно-технических документов проходов и подъездов для доступа к объектам электросетевого хозяйства, а также проводить любые работы и возводить сооружения, которые могут препятствовать доступу к объектам электросетевого хозяйства, без создания необходимых для такого доступа проходов и подъездов; в) находиться в пределах огороженной территории и помещениях распределительных устройств и подстанций (не распространяется на работников), разводить огонь в пределах охранных зон; г) размещать свалки; д) производить работы ударными механизмами, сбрасывать тяжести массой свыше 5 тонн, производить сброс и слив едких и коррозионных веществ и горюче-смазочных материалов. В охранных зонах напряжением свыше 1000 вольт запрещается: а) складировать или размещать хранилища любых, в том числе горюче-смазочных, материалов; б) размещать детские и спортивные площадки, стадионы, рынки, торговые точки, полевые станы, загоны для скота, гаражи и стоянки всех видов машин и механизмов, проводить любые мероприятия, связанные с большим скоплением людей, не занятых выполнением разрешенных в установленном порядке работ; в) использовать любые летательные аппараты; г) бросать якоря с судов и осуществлять их проход с отданными якорями; д) осуществлять проход судов с поднятыми стрелами кранов и других механизмов. В пределах охранных зон без письменного решения о согласовании сетевых</p>

полное наименование должности		ДОКУМЕНТ ПОДПИСАН ЭЛЕКТРОННОЙ ПОДПИСЬЮ	инициалы, фамилия
	Сертификат: 3094B7974B3CA8E1F07A347CFAD6FA78		
	Владелец: ФЕДЕРАЛЬНАЯ СЛУЖБА ГОСУДАРСТВЕННОЙ РЕГИСТРАЦИИ, КАДАСТРА И КАРТОГРАФИИ		
	Действителен: с 17.05.2022 по 10.08.2023		


Земельный участок			
вид объекта недвижимости			
Лист № 2 раздела 4.1	Всего листов раздела 4.1: 6	Всего разделов: 8	Всего листов выписки: 54
28.07.2023г. № КУВИ-001/2023-172309258			
Кадастровый номер:		76:17:120901:4	

		<p>организаций юридическим и физическим лицам запрещаются: а) строительство, капитальный ремонт, реконструкция или снос зданий и сооружений; б) горные, взрывные, мелиоративные работы, в том числе связанные с временным затоплением земель; в) посадка и вырубка деревьев и кустарников; г) дноуглубительные, землечерпальные и погрузочно-разгрузочные работы, добыча рыбы, других водных животных и растений придонными орудиями лова, устройство водопоев; д) проход судов, у которых расстояние по вертикали от верхнего крайнего габарита с грузом или без груза до нижней точки провеса проводов переходов воздушных линий электропередачи через водоемы менее минимально допустимого расстояния, в том числе с учетом максимального уровня подъема воды при паводке; е) проезд машин и механизмов, имеющих общую высоту с грузом или без груза от поверхности дороги более 4,5 метра; ж) земляные работы на глубине более 0,3, а также планировка грунта; з) полив с/х культур в случае, если высота струи воды может составить свыше 3 метров; и) полевые сельскохозяйственные работы с применением сельскохозяйственных машин и оборудования высотой более 4 метров или полевые сельскохозяйственные работы, связанные с вспашкой земли.; Реестровый номер границы: 76.17.2.1155</p>
2	данные отсутствуют	<p>вид ограничения (обременения): ограничения прав на земельный участок, предусмотренные статьей 56 Земельного кодекса Российской Федерации; Срок действия: не установлен; реквизиты документа-основания: приказ Об установлении местоположения береговой линии (границы водного объекта), границ водоохранных зон и границ прибрежных защитных полос реки Туношонка на территории Ярославской области от 19.01.2021 № 01-04/23 выдан: Верхне-Волжское бассейновое водное управление; Содержание ограничения (обременения): Ограничения установлены п. 15, п. 17 ст. 65 "Водного кодекса Российской Федерации" № 74-ФЗ от 03.06.2006. В границах прибрежных защитных полос запрещаются: 1. распашка земель; 2. размещение отвалов размываемых грунтов; 3. выпас сельскохозяйственных животных и организация для них летних лагерей, ванн; 4. использование сточных вод в целях регулирования плодородия почв; 5. размещение кладбищ, скотомогильников, объектов размещения отходов производства и потребления, химических, взрывчатых, токсичных, отравляющих и ядовитых веществ, пунктов захоронения радиоактивных отходов; 6. осуществление авиационных мер по борьбе с вредными организмами; 7. движение и стоянка транспортных средств (кроме специальных транспортных средств), за исключением их движения по дорогам и стоянки на дорогах и в специально оборудованных местах, имеющих твердое покрытие; 8. строительство и реконструкция автозаправочных станций, складов горюче-смазочных материалов (за исключением случаев, если автозаправочные станции, склады горюче-смазочных материалов размещены на территориях портов, инфраструктуры внутренних водных путей, в том числе баз (сооружений) для стоянки маломерных судов, объектов органов федеральной службы безопасности), станций технического обслуживания, используемых для технического осмотра и ремонта транспортных средств, осуществление мойки транспортных средств; 9. хранение пестицидов и агрохимикатов (за исключением хранения агрохимикатов в специализированных хранилищах на территориях морских портов за пределами границ прибрежных защитных полос), применение пестицидов и агрохимикатов; 10. сброс сточных, в том числе дренажных, вод; 11. разведка и добыча</p>

полное наименование должности		 ДОКУМЕНТ ПОДПИСАН ЭЛЕКТРОННОЙ ПОДПИСЬЮ Сертификат: 3094B7974B3CA8E1F07A347CFAD6FA78 Владелец: ФЕДЕРАЛЬНАЯ СЛУЖБА ГОСУДАРСТВЕННОЙ РЕГИСТРАЦИИ, КАДАСТРА И КАРТОГРАФИИ Действителен: с 17.05.2022 по 10.08.2023	инициалы, фамилия


Земельный участок			
вид объекта недвижимости			
Лист № 3 раздела 4.1	Всего листов раздела 4.1: 6	Всего разделов: 8	Всего листов выписки: 54
28.07.2023г. № КУВИ-001/2023-172309258			
Кадастровый номер:		76:17:120901:4	

		общераспространенных полезных ископаемых (за исключением случаев, если разведка и добыча общераспространенных полезных ископаемых осуществляются пользователями недр, осуществляющими разведку и добычу иных видов полезных ископаемых, в границах предоставленных им в соответствии с законодательством Российской Федерации о недрах горных отводов и (или) геологических отводов на основании утвержденного технического проекта в соответствии со статьей 19.1 Закона Российской Федерации от 21 февраля 1992 года № 2395-1 «О недрах». ; Реестровый номер границы: 76:00-6.703; Вид объекта реестра границ: Зона с особыми условиями использования территории; Вид зоны по документу: Прибрежная защитная полоса реки Туношонка на территории Ярославской области; Тип зоны: Прибрежная защитная полоса
3	данные отсутствуют	вид ограничения (обременения): ограничения прав на земельный участок, предусмотренные статьей 56 Земельного кодекса Российской Федерации; Срок действия: не установлен; реквизиты документа-основания: приказ Об установлении местоположения береговой линии (границы водного объекта), границ водоохранных зон и границ прибрежных защитных полос реки Туношонка на территории Ярославской области от 19.01.2021 № 01-04/23 выдан: Верхне-Волжское бассейновое водное управление; Содержание ограничения (обременения): Ограничения установлены п. 15, п. 17 ст. 65 "Водного кодекса Российской Федерации" № 74-ФЗ от 03.06.2006. В границах водоохранных зон запрещаются: 1. использование сточных вод в целях регулирования плодородия почв; 2. размещение кладбищ, скотомогильников, объектов размещения отходов производства и потребления, химических, взрывчатых, токсичных, отравляющих и ядовитых веществ, пунктов захоронения радиоактивных отходов; 3. осуществление авиационных мер по борьбе с вредными организмами; 4. движение и стоянка транспортных средств (кроме специальных транспортных средств), за исключением их движения по дорогам и стоянки на дорогах и в специально оборудованных местах, имеющих твердое покрытие; 5. строительство и реконструкция автозаправочных станций, складов горюче-смазочных материалов (за исключением случаев, если автозаправочные станции, склады горюче-смазочных материалов размещены на территориях портов, инфраструктуры внутренних водных путей, в том числе баз (сооружений) для стоянки маломерных судов, объектов органов федеральной службы безопасности), станций технического обслуживания, используемых для технического осмотра и ремонта транспортных средств, осуществление мойки транспортных средств; 6. хранение пестицидов и агрохимикатов (за исключением хранения агрохимикатов в специализированных хранилищах на территориях морских портов за пределами границ прибрежных защитных полос), применение пестицидов и агрохимикатов; 7. сброс сточных, в том числе дренажных, вод; 8. разведка и добыча общераспространенных полезных ископаемых (за исключением случаев, если разведка и добыча общераспространенных полезных ископаемых осуществляются пользователями недр, осуществляющими разведку и добычу иных видов полезных ископаемых, в границах предоставленных им в соответствии с законодательством Российской Федерации о недрах горных отводов и (или) геологических отводов на основании утвержденного технического проекта в соответствии со статьей 19.1 Закона Российской Федерации от 21 февраля 1992 года № 2395-1 «О недрах». ; Реестровый номер границы: 76:00-6.706; Вид объекта реестра границ: Зона с особыми условиями

		 ДОКУМЕНТ ПОДПИСАН ЭЛЕКТРОННОЙ ПОДПИСЬЮ Сертификат: 3094B7974B3CA8E1F07A347CFAD6FA78 Владелец: ФЕДЕРАЛЬНАЯ СЛУЖБА ГОСУДАРСТВЕННОЙ РЕГИСТРАЦИИ, КАДАСТРА И КАРТОГРАФИИ Действителен: с 17.05.2022 по 10.08.2023	
полное наименование должности			инициалы, фамилия

Земельный участок			
вид объекта недвижимости			
Лист № 4 раздела 4.1	Всего листов раздела 4.1: 6	Всего разделов: 8	Всего листов выписки: 54
28.07.2023г. № КУВИ-001/2023-172309258			
Кадастровый номер:		76:17:120901:4	

		использования территории; Вид зоны по документу: Водоохранная зона реки Туношонка на территории Ярославской области; Тип зоны: Водоохранная зона
Весь		<p>вид ограничения (обременения): ограничения прав на земельный участок, предусмотренные статьей 56 Земельного кодекса Российской Федерации; Срок действия: не установлен; реквизиты документа-основания: постановление Правительства РФ от 24.02.2009 № 160 выдан: Правительство РФ; приказ от 15.01.2018 № 3 выдан: Федеральная служба по экологическому, технологическому и атомному надзору, Центральное управление федеральной службы по экологическому, технологическому и атомному надзору; справка о балансовой принадлежности объектов от 13.06.2019 № 01-1/639 выдан: Акционерное общество «ЯРОСЛАВСКАЯ ЭЛЕКТРОСЕТЕВАЯ КОМПАНИЯ»; решение о согласовании границ охранной зоны объекта электросетевого хозяйства</p> <p>от 21.10.2019 № Я-816 выдан: Федеральная служба по экологическому, технологическому и атомному надзору (РОСТЕХНАДЗОР);</p> <p>Содержание ограничения (обременения): Ограничения установлены согласно правилам установления охранных зон объектов электросетевого хозяйства и особых условий использования земельных участков, расположенных в границах таких зон, утвержденных Постановлением Правительства РФ от 24.02.2009г. № 160. В охранных зонах запрещается осуществ-ть любые действия, которые могут нарушить безопасную работу объектов электросе-го хоз-ва, в том числе привести к их повреждению или уничтожению, или повлечь причинение вреда жизни, здоровью граждан и имуществу физических или юридических лиц, а также повлечь нанесение экологического ущерба и возникновение пожаров, в том числе: а) набрасывать на провода и опоры воздушных линий электропередачи посторонние предметы, а также подниматься на опоры воздушных линий электропередачи; б) размещать любые объекты и предметы в пределах созданных в соответствии с требованиями нормативно-технических документов проходов и подъездов для доступа к объектам электросетевого хозяйства, а также проводить любые работы и возводить сооружения, которые могут препятствовать доступу к объектам электросетевого хозяйства, без создания необходимых для такого доступа проходов и подъездов; в) находиться в пределах огороженной территории и помещениях распределительных устройств и подстанций (не распространяется на работников), разводить огонь в пределах охранных зон; г) размещать свалки; д) производить работы ударными механизмами, сбрасывать тяжести массой свыше 5 тонн, производить сброс и слив едких и коррозионных веществ и горюче-смазочных материалов. В охранных зонах напряжением свыше 1000 вольт запрещается: а) складировать или размещать хранилища любых, в том числе горюче-смазочных, материалов; б) размещать детские и спортивные площадки, стадионы, рынки, торговые точки, полевые станы, загоны для скота, гаражи и стоянки всех видов машин и механизмов, проводить любые мероприятия, связанные с большим скоплением людей, не занятых выполнением разрешенных в установленном порядке работ; в) использовать любые летательные аппараты; г) бросать якоря с судов и осуществлять их проход с отданными якорями; д) осуществлять проход судов с поднятыми стрелами кранов и других механизмов. В пределах охранных зон без письменного решения о согласовании сетевых организаций юридическим и физическим лицам запрещаются: а) строительство, капитальный ремонт, реконструкция или снос зданий и сооружений; б)</p>

полное наименование должности	 ДОКУМЕНТ ПОДПИСАН ЭЛЕКТРОННОЙ ПОДПИСЬЮ Сертификат: 3094B7974B3CA8E1F07A347CFAD6FA78 Владелец: ФЕДЕРАЛЬНАЯ СЛУЖБА ГОСУДАРСТВЕННОЙ РЕГИСТРАЦИИ, КАДАСТРА И КАРТОГРАФИИ Действителен: с 17.05.2022 по 10.08.2023		инициалы, фамилия

Земельный участок			
вид объекта недвижимости			
Лист № 5 раздела 4.1	Всего листов раздела 4.1: 6	Всего разделов: 8	Всего листов выписки: 54
28.07.2023г. № КУВИ-001/2023-172309258			
Кадастровый номер:		76:17:120901:4	
		горные, взрывные, мелиоративные работы, в том числе связанные с временным затоплением земель; в) посадка и вырубка деревьев и кустарников; г) дноуглубительные, землечерпальные и погрузочно-разгрузочные работы, добыча рыбы, других водных животных и растений придонными орудиями лова, устройство водоемов; д) проход судов, у которых расстояние по вертикали от верхнего крайнего габарита с грузом или без груза до нижней точки провеса проводов переходов воздушных линий электропередачи через водоемы менее минимально допустимого расстояния, в том числе с учетом максимального уровня подъема воды при паводке; е) проезд машин и механизмов, имеющих общую высоту с грузом или без груза от поверхности дороги более 4,5 метра; ж) земляные работы на глубине более 0,3, а также планировка грунта; з) полив с/х культур в случае, если высота струи воды может составить свыше 3 метров; и) полевые сельскохозяйственные работы с применением сельскохозяйственных машин и оборудования высотой более 4 метров или полевые сельскохозяйственные работы, связанные с вспашкой земли.; Реестровый номер границы: 76:17-6.1184; Вид объекта реестра границ: Зона с особыми условиями использования территории; Вид зоны по документу: Охранная зона объектов электроэнергетики (объектов электросетевого хозяйства и объектов по производству электрической энергии) КТП-100 кВА СНОТ «Нефтяник-7»; Тип зоны: Охранная зона инженерных коммуникаций; Номер: б/н	
	Весь	вид ограничения (обременения): ограничения прав на земельный участок, предусмотренные статьей 56 Земельного кодекса Российской Федерации; Срок действия: не установлен; реквизиты документа-основания: о порядке установления охранных зон объектов электросетевого хозяйства и особых условий использования земельных участков, расположенных в границах таких зон от 24.02.2009 № 160 выдан: Правительство РФ; о некоторых вопросах установления охранных зон объектов электросетевого хозяйства от 26.08.2013 № 736 выдан: Правительство РФ; приказ МЭР РФ "Порядок описания местоположения объектов землеустройства от 03.06.2011 № 267 выдан: Министерство экономического развития Российской Федерации; договор на оказание услуг по проведению кадастрового учета объектов недвижимости и территориальному землеустройству от 09.12.2013 № 7600/10822/13 выдан: ООО "Рынок земли" и ОАО "МРСК Центра" (филиал ОАО "МРСК Центра" - "Ярэнерго"); Содержание ограничения (обременения): Ограничения изложены в Постановлении Правительства РФ "О порядке установления охранных зон объектов электросетевого хозяйства и особых условий использования земельных участков, расположенных в границах таких зон" №160 от 24 февраля 2009г.; Реестровый номер границы: 76:09-6.59; Вид объекта реестра границ: Зона с особыми условиями использования территории; Вид зоны по документу: Охранная зона ВЛ-10кВ Ф2 ПС Бурмакино Ярославская область, Некрасовский район; Тип зоны: Охранная зона инженерных коммуникаций; Номер: 0	
	Весь	вид ограничения (обременения): ограничения прав на земельный участок, предусмотренные статьей 56 Земельного кодекса Российской Федерации; Срок действия: не установлен; реквизиты документа-основания: приказ "Об установлении приаэродромной территории аэродрома Ярославль (Туношна)" от 17.08.2020 № 1022-П выдан: Министерство транспорта Российской Федерации Федеральное агентство воздушного транспорта (Росавиация); Содержание ограничения (обременения): В	



ДОКУМЕНТ ПОДПИСАН  
ЭЛЕКТРОННОЙ ПОДПИСЬЮ


Сертификат: 3094B7974B3CA8E1F07A347CFAD6FA78

Владелец: ФЕДЕРАЛЬНАЯ СЛУЖБА ГОСУДАРСТВЕННОЙ  
РЕГИСТРАЦИИ, КАДАСТРА И КАРТОГРАФИИ  
Действителен: с 17.05.2022 по 10.08.2023

полное наименование должности

инициалы, фамилия

Земельный участок			
вид объекта недвижимости			
Лист № 6 раздела 4.1	Всего листов раздела 4.1: 6	Всего разделов: 8	Всего листов выписки: 54
28.07.2023г. № КУВИ-001/2023-172309258			
Кадастровый номер:		76:17:120901:4	
		соответствии с Решением об установлении приаэродромной территории аэродрома Ярославль (Туношна) от 17.08.2020г., на приаэродромной территории аэропорта Ярославль (Туношна) (подзона 3) запрещается: размещать объекты, высота которых превышает ограничения, установленные уполномоченным Правительством Российской Федерации федеральным органом исполнительной власти (далее - уполномоченный федеральный орган) при установлении соответствующей приаэродромной территории.; Реестровый номер границы: 76:00-6.774; Вид объекта реестра границ: Зона с особыми условиями использования территории; Вид зоны по документу: Часть приаэродромной территории аэродрома Ярославль (Туношна) (подзона 3); Тип зоны: Охранная зона транспорта	

	 <p>ДОКУМЕНТ ПОДПИСАН ЭЛЕКТРОННОЙ ПОДПИСЬЮ</p>	
полное наименование должности	<p>Сертификат: 3094B7974B3CA8E1F07A347CFAD6FA78</p> <p>Владелец: ФЕДЕРАЛЬНАЯ СЛУЖБА ГОСУДАРСТВЕННОЙ РЕГИСТРАЦИИ, КАДАСТРА И КАРТОГРАФИИ</p> <p>Действителен: с 17.05.2022 по 10.08.2023</p>	инициалы, фамилия

Выписка из Единого государственного реестра недвижимости об объекте недвижимости  
Сведения о частях земельного участка

Земельный участок			
вид объекта недвижимости			
Лист № 1 раздела 4.2	Всего листов раздела 4.2: 2	Всего разделов: 8	Всего листов выписки: 54
28.07.2023г. № КУВИ-001/2023-172309258			
Кадастровый номер:		76:17:120901:4	

Сведения о характерных точках границы части (частей) земельного участка				
Учетный номер части: 76:17:120901:4/4				
Система координат мск-76, зона 1				
Номер точки	Координаты, м		Описание закрепления на местности	Средняя квадратичная погрешность определения координат характерных точек границ земельного участка, м
	X	Y		
1	2	3	4	5
1	357991.41	1349458.38	-	-
2	357994.55	1349454.45	-	-
3	357993.81	1349453.79	-	-
4	357990.67	1349457.73	-	-
5	357982.97	1349450.9	-	-
6	357997.92	1349434.05	-	-
7	358013.65	1349448.01	-	-
8	357998.71	1349464.86	-	-
1	357991.41	1349458.38	-	-
1	358002.39	1349448.6	-	-
2	357998.57	1349445.24	-	-
3	357994.21	1349450.3	-	-
4	357998.01	1349453.72	-	-
1	358002.39	1349448.6	-	-
1	358005.85	1349441.13	-	-
2	358005.06	1349440.51	-	-
3	358002.31	1349443.9	-	-
4	358007.13	1349448.18	-	-
5	358007.77	1349447.42	-	-
6	358003.73	1349443.78	-	-
1	358005.85	1349441.13	-	-

полное наименование должности	 ДОКУМЕНТ ПОДПИСАН ЭЛЕКТРОННОЙ ПОДПИСЬЮ Сертификат: 3094B7974B3CA8E1F07A347CFAD6FA78 Владелец: ФЕДЕРАЛЬНАЯ СЛУЖБА ГОСУДАРСТВЕННОЙ РЕГИСТРАЦИИ, КАДАСТРА И КАРТОГРАФИИ Действителен: с 17.05.2022 по 10.08.2023	инициалы, фамилия



Земельный участок			
вид объекта недвижимости			
Лист № 2 раздела 4.2	Всего листов раздела 4.2: 2	Всего разделов: 8	Всего листов выписки: 54

28.07.2023г. № КУВИ-001/2023-172309258

Кадастровый номер: 76:17:120901:4

Сведения о характерных точках границы части (частей) земельного участка				
Учетный номер части: 76:17:120901:4/5				
Система координат МСК-76, зона 1				
Номер точки	Координаты, м		Описание закрепления на местности	Средняя квадратичная погрешность определения координат характерных точек границ земельного участка, м
	X	Y		
1	2	3	4	5
1	357903.16	1349561.43	-	-
2	357901.53	1349533.17	-	-
3	357930.57	1349500.54	-	-
4	357988.48	1349445.73	-	-
5	358002.23	1349460.26	-	-
6	357944.94	1349514.48	-	-
1	357903.16	1349561.43	-	-
1	357937.96	1349507.48	-	-
2	357933.36	1349504.79	-	-
3	357932.86	1349505.65	-	-
4	357937.46	1349508.34	-	-
1	357937.96	1349507.48	-	-
1	357989.18	1349468.12	-	-
2	357988.45	1349467.47	-	-
3	357987.78	1349468.21	-	-
4	357988.52	1349468.88	-	-
1	357989.18	1349468.12	-	-
1	357994.55	1349454.45	-	-
2	357993.81	1349453.79	-	-
3	357990.2	1349458.31	-	-
4	357990.97	1349458.93	-	-
1	357994.55	1349454.45	-	-



ДОКУМЕНТ ПОДПИСАН  
ЭЛЕКТРОННОЙ ПОДПИСЬЮ

Сертификат: 3094B7974B3CA8E1F07A347CFAD6FA78

Владелец: ФЕДЕРАЛЬНАЯ СЛУЖБА ГОСУДАРСТВЕННОЙ  
РЕГИСТРАЦИИ, КАДАСТРА И КАРТОГРАФИИ  
Действителен: с 17.05.2022 по 10.08.2023

полное наименование должности

инициалы, фамилия



Прошито

*109/с-20 огул. мис.*  
Директор ООО «ОМЕГА КАДАСТР»

*26.08.2023*

